



टोखा नगरपालिका

विद्युतिय नगरपार्श्वचित्र (DIGITAL MUNICIPAL PROFILE)

२०७६

नगरकार्यपालिकाको कार्यालय

मैजुहिटी, काठमाण्डौ

बाग्मती प्रदेश, नेपाल

क्र.स	विषयसुची	पेज न.
संक्षिप्त विवरण		
मन्तव्य		
दुई शब्द		
मेरो भनाई		
कृतज्ञता		
प्रकाशकीय		
परिच्छेद – एक: पृष्ठभूमि, कानुनी व्यवस्था तथा परिचय		१२
१.१	पृष्ठभूमि	१२
१.२	उद्देश्य	१३
१.३	कानुनी तथा नीतिगत आधारहरु	१३
१.४	तयारी चरण	१५
१.५	वस्तुगत विवरण तयारी कार्यशाला	१५
१.६	सहजकर्ता तथा गणक छनोट अभिमुखीकरण र परिचालन	१६
१.७	तथ्यांक संकलन/तथ्यांक प्रशोधन तथा विश्लेषण र स्रोत नक्शा तयारी	१६
१.८	अध्ययनको महत्व	१७
१.९	वस्तुगत विवरण मस्यौदा तयारी	१७
१.१०	वस्तुगत विवरण सुभाब संकलन	१८
१.११	वस्तुगत विवरण अन्तिम प्रतिवेदन तयारी	१८
१.१२	वस्तुगत विवरणको सीमा	१८
परिच्छेद – दुई: नगरपालिकाको चिनारी		१९
२.१	सोच	१९
२.२	गन्तव्य	१९
२.३	लक्ष्य	१९
२.४	भौगोलिक तथा राजनैतिक अवस्थिति	२०
२.५	प्रशासनिक विभाजन	२१
२.६	चिनारी तथा नामाकरण	२१
२.७	धरातलीय अवस्था	२२
२.८	जलवायु तथा हावापानी	२२
२.९	वनस्पति तथा वन्यजन्तुहरु	२३
२.१०	धार्मिक पर्यटकीय तथा ऐतिहासिक स्थलहरु	२३
२.११	चाईपर्व तथा साँस्कृतिक अवस्था	२३
परिच्छेद –३ पारिवारिक विवरण तथा जनसंख्याको अवस्था		२५
३.१	वस्ती र घर परिवार विवरण	२५
३.२	जनसंख्या वितरणको अवस्था	२५
३.३	उमेर तथा लिङ्गको आधारमा जनसंख्या विवरण	२६
३.४	मातृभाषाको आधारमा परिवार संख्याको विवरण	३०

३.५	धर्म अनुसार परिवार संख्याको विवरण	३१
३.६	जातिगत आधारमा जनसंख्या विवरण	३२
३.७	घरमुलीको विवरण	३३
३.८	अपाङ्गताको आधारमा जनसंख्या विवरण	३४
परिच्छेद-४ आर्थिक अवस्था		३६
४.१	प्रमुख आर्थिक विवरण	३६
४.१.१	मुख्य पेशा सम्बन्धी विवरण	३६
४.१.२	औसत आम्दानी विवरण	३९
४.१.३	औसत खर्च तथा बचत विवरण	४०
४.१.४	वैदेशिक रोजगार	४१
४.१.५	आवास संरचना विवरण	४१
४.२	वर्तमान भु-उपयोग	५१
४.३	सिंचाइ सुविधाको उपलब्धता विवरण	५२
४.४	कृषि	५२
४.४.१	बालीमा लाग्ने रोग तथा किरा	५२
४.५	पर्यटन विकास	५६
४.५.१	पर्यटकीय स्थलहरुको विवरण	५७
४.५.२	होटल, रिसोर्ट तथा रेष्टुरेण्ट सम्बन्धी विवरण	५७
४.६	बैंक वित्तिय तथा सहकारी सम्बन्धी विवरण	५८
परिच्छेद-५ सामाजिक अवस्था		५९
५.१	शिक्षा	५९
५.१.१	साक्षरता विवरण	५९
५.१.२	तहगत रुपमा शैक्षिक संस्था/विद्यालय र विद्यार्थी विवरण	६१
५.२	स्वास्थ्य तथा पोषण	६१
५.२.१	प्रमुख रोग सम्बन्धी विवरण	६१
५.३	खानेपानी तथा सरसफाई	६५
५.३.१	शौचालय प्रयोगको अवस्था	६६
५.३.२	फोहोरमैला व्यवस्थापन	६७
५.४	वालवालिका	६८
५.४.१	क्लव तथा संघसंस्थामा वालवालिकाको आवद्धता	७०
५.४.२	जन्मदर्ता विवरण	७०
५.४.३	वालश्रमको अवस्था	७०
५.४.४	कम तौल भएका वालवालिका सम्बन्धी विवरण	७१
५.४.५	खोप सम्बन्धी विवरण	७२
५.४.६	वालवालिका विरामी हुंदा देखिने रोगको प्रकार र अवस्था	७२
५.४.७	वाल संजाल तथा युवाक्लव	७२
५.५	खेलकुद र मनोरञ्जन	७३

५.६	सार्वजनिक स्थल, पाटी पौवा र चौतारा	७३
५.७	सामाजिक सुरक्षा	७४
परिच्छेद-६ वन तथा वातावरणीय स्थिति		७५
६.१	वन क्षेत्रको वर्तमान अवस्था	७५
६.२	जैविक विविधता र वातावरणीय सेवा	७५
६.२.१	बासस्थानका आधारमा महत्वपूर्ण जनावर तथा चराचुरुङ्गीको विवरण	७५
६.२.२	महत्वपूर्ण वनस्पति विवरण	७५
६.३	विपद् जोखिम व्यवस्थापन	७६
परिच्छेद-सात: भौतिक अवस्था		७९
७.१	यातायात पुर्वाधार	७९
७.१.१	सडक सञ्जालको विद्यमान अवस्था	७९
७.२	पुलपुलेसा	८२
७.३	इन्धन उपयोग विवरण	८२
७.३.१	बत्ति बाल्ने इन्धनको प्रयोगको आधारमा घरपरिवार / विद्युत तथा बैकल्पिक उर्जा	८४
७.४	सञ्चार तथा प्रविधि	८५
परिच्छेद-आठ संस्थागत तथा सुशासन		८६
८.१	मौजुदा शाखा सम्बन्धी विवरण	८६
८.२	टोखा नगरपालिकाको संगठन संरचना	८७
८.३	नगरपालिकाबाट पारित भएका, ऐन, नियमहरूको विवरण	८८
८.४	नगरपालिकाभित्रका सुरक्षा निकाय	८९
८.५	नागरिक वडापत्र	९०

अनुसूची

- अनुसूची १: निर्वाचित जनप्रतिनिधिहरूको विवरण
 अनुसूची २: सरकारी सार्वजनिक जग्गाहरूको विवरण
 अनुसूची ३: मठमन्दिरहरूको विवरण
 अनुसूची ४: सामुदायीक तथा संस्थागत विद्यालयको विवरण
 अनुसूची ५: तहगत रूपमा सामुदायीक विद्यालयमा अध्ययनरत विद्यार्थी विवरण
 अनुसूची ६: तहगत रूपमा निजी विद्यालयमा अध्ययनरत विद्यार्थी विवरण
 अनुसूची ७: सहकारी सम्बन्धी विवरण
 अनुसूची ८: डिजिटल प्रोफाइल तयारीको कार्यशालामा उपस्थित सहभागीहरूको माइन्सूटिड प्रतिलिपी
 अनुसूची ९: तथ्यांक संकलन सम्बन्धी वडाबाट प्राप्त सिफारिस पत्रहरू
 अनुसूची १०: कार्यक्रमका केहि फलकहरू
 अनुसूची ११: नगरप्रमुख ज्यूको अर्न्तवार्ता
 अनुसूची १२: नक्साहरू
 अनुसूची १३: घरधुरी सर्वेक्षण फाराम
 अनुसूची १४: तथ्यांक संकलकहरूको नामावली

संक्षिप्त विवरण

“ऐतिहासिक, सांस्कृतिक, पर्यटकीय समृद्ध टोखा”

नगरपालिकाको नाम	टोखा नगरपालिका	
स्थापना वर्ष	वि.सं.२०७१ साल मंसिर १६ गते	
प्रदेश	बागमती	
जिल्ला	काठमाडौं	
वडा सङ्ख्या	११	
जम्मा परिवार सङ्ख्या	३३७८७	
जनसङ्ख्या	१५४१५८	
महिला	७६७२९	
पुरुष	७७४२६	
प्रमुख भाषा	नेपाली, नेवारी, राई, शेर्पा, गुरूङ, मगर, तामाङ आदि	
प्रमुख धर्म	हिन्दु, किराँत, बौद्ध, इसाई आदि	
प्रमुख व्यवसाय	नोकरी, कृषि, व्यापार, वैदेशिक रोजगारी आदि	
मुख्य बाली	धान, मकै, गहुँ, आलु, कोदो, फापर र दलहन तथा तेलहन	
तापक्रम	अधिकतम २८ डिग्री सेन्टिग्रेड र न्यूनतम ३ डिग्री सेन्टिग्रेड	
हावापानी	समशीतोष्ण	
क्षेत्रफल वर्ग कि.मि.	१७.११	
भौगोलिक अवस्थिति	आवास तथा वस्ती क्षेत्र	८.९६
	कृषि क्षेत्र	२.२८
	वन क्षेत्र	४.४०
	भाडी क्षेत्र	१.३७
	नदीनाला तथा पोखरी	०.१०
	२७ डिग्री ४३ मिनेट १९सेकेण्ड उत्तरी अक्षांशदेखि २७ डिग्री ४८ मिनेट ५० सेकेण्ड उत्तरी अक्षांश र ८५ डिग्री २० मिनेट ९ सेकेण्ड पूर्वी देशान्तरदेखि ८५ डिग्री २३ मिनेट २८ सेकेण्ड पूर्वी देशान्तरसम्म	
उचाइ	समुन्द्री सतहदेखि १२८० देखि २६५० मिटरसम्म	
सिमाना	पूर्वमा बुढानिलकण्ठ नगरपालिका, पश्चिममा तारकेश्वर नगरपालिका, उत्तरमा नुवाकोट जिल्ला र दक्षिणमा काठमाडौं महानगरपालिकाको वडा नं. ३ र २६ संग जोडिएको	
प्रमुख जातजाती	ब्राम्हण, नेवार, तामाङ, भुजेल, राई, शेर्पा, मगर, वि.क., परियार, नेपाली आदि	
सामुदायिक भवन तथा सरकारी कार्यालय	३३	
सामुदायिक बिद्यालय	८	
प्रमुख व्यवसाय	नोकरी, कृषि, व्यापार, वैदेशिक रोजगारी आदि	
साक्षरता	९७.९५.प्रतिशत	
स्वास्थ्य संस्था	११	
प्रमुख खोला नदीहरू	विष्णुमती, सपनतिर्थ खोला,सामाखुसी खोला,साङ्गम्ने खोला आदि	

मन्तव्य



टोखा नगरपालिका, नगर कार्यपालिकाको कार्यालयले डिजिटल नगर पार्श्वचित्र तयार पार्नका लागि स्थानीय सरोकारवालाहरूको कार्यशाला गोष्ठी सञ्चालन गरी गाउँ / नगर वस्तुगत विवरण तयारी कार्यविधि, २०७५, स्थानीय सरकार संचालन ऐन २०७४, राष्ट्रिय योजना आयोगको योजना तर्जुमा सम्बन्धी निर्देशिका तथा सङ्घीय मामिला तथा सामान्य प्रशासन मन्त्रालयको निर्देशनअनुरूप यस नगरपालिकाको डिजिटल पार्श्वचित्र २०७६ तयार पारिएको छ ।

यस दस्तावेजवाट स्थानीय क्षमता विकास गरी बाह्य निर्भरता कम गर्दै स्थानीय श्रोत साधनको बढि भन्दा बढि उपयोगमा ल्याउने र जनचेतनाको अधिकतम विकास तथा वृद्धि गरी चालु र भविष्यमा तर्जुमा हुने योजना, कार्यक्रमबीच तालमेल, समन्वय तथा कार्यगत एकता र एकीकरण गर्दै नगरपालिकाको विकास कार्यमा दोहोरोपन हुन नदिनका साथै विकास र चेतनाको गति अगाडि बढाउन सहयोग पुग्ने विश्वास गरेको छ ।

टोखा नगरपालिकाको दस्तावेजमा रहेको सूचनालाई व्यवस्थित गर्नका लागि नगरपालिकाको सक्रियता एवं सचेतनता र निरन्तरताको अभ्यासले नगरपालिकाभित्र रहेको अवस्था केलाउनुका साथै जनचाहानाको आधारमा सम्भाव्यताको पहिचान गर्न र त्यसको समाधानका लागि विकासका साभेदारहरूसँगको अन्तर सम्बन्ध र पारदर्शी कार्यशैली अपरिहार्य महसुस गरेको छ ।

स्थानीय तहको निर्वाचन भएको तीन वर्ष बितिसकेको अवस्थामा यो डिजिटल नगरपार्श्वचित्र निर्माण कार्य सम्पन्न भएको छ । हाम्रो नेतृत्वमा रहेको यो निर्वाचित जनप्रतिनिधिको अभै आगामी दुई वर्ष कार्यकाल बाँकी रहेको छ । कार्यकालको अन्तिम समयमा हाम्रो टोलीले के-के काम गर्‍यो भन्ने प्रश्नको जवाफ दिनको लागि यो पार्श्वचित्र र आगामी कार्यहरूको प्रगतिको आधारमा गरिने भएको हुनाले पनि यो पार्श्वचित्रको महत्त्व रहेको छ ।

टोखा नगरपालिकाको वस्तुस्थिति विवरणवाट प्राप्त विश्लेषणलाई व्यवहारमा उतार्नका लागि जुनसुकै र जस्तोसुकै परिस्थितिमा पनि नमुनाको रूपमा सक्रिय भई सबै पक्षवाट आत्मासात गरी साकार पार्न सबै वर्गले योगदान गर्नुहुनेछ भन्ने कामनाका साथ यो पार्श्वचित्र तयारीका दौरानमा सहयोग गर्नुहुने सम्पूर्ण जननिर्वाचित प्रतिनिधिहरू, राजनीतिक दलका प्रतिनिधिहरू, सम्पूर्ण कर्मचारी वर्ग, बुद्धिजिवी, समाजसेवी, अग्रज महिला दिदीबहिनी, व्यवसायी, आम जनसमुदायहरूमा आभार व्यक्त गर्न चाहन्छु ।

अन्तमा, यस पार्श्वचित्रलाई सफलतापूर्वक लेखन, विश्लेषण तथा अनुसन्धान गर्नु हुने परामर्शदाता श्री स्कोलर नेपाल प्रा.लि, र भुगोल ईन्जिनियरिङ्ग जेभी काठमाडौंलाई धन्यवाद दिन चाहन्छु ।

धन्यवाद ।

प्रकाश अधिकारी
नगर प्रमुख
टोखा नगरपालिका, काठमाडौं

दुई शब्द



काठमाण्डौ जिल्लामा गठन भएका ११ वटा स्थानीय तहहरू मध्येको टोखा नगरपालिका पनि एक हो । वि.सं. २०७१ मंसिर १६ मा नेपाल सरकारको निर्णय अनुसार यो नगरपालिका घोषणा भएको हो । साविकका भोरमहाकाल, टोखा चण्डेश्वरी, टोखा सरस्वती, धापासी र गोगंवु गा.वि.स.हरू गरी ५ वटा गा.वि.स.हरू मिलाएर यस नगरपालिकाको प्रशासनिक संरचना बनेको छ ।

विकासको असिमित सम्भावना बोकेको यस नगरपालिकाको समयमै सम्भावना र चुनौतीको विश्लेषण गरि विकासको गतिलाई तिव्र बनाउनु जरूरी छ । विविध जाती, धर्म, वर्ण र समुदाय रहेको यस

क्षेत्रलाई धार्मिक, सांस्कृतिक र पर्यटकीय केन्द्रको रूपमा विकसित गरि विविधतामा एकता कायम गर्दै सामाजिक सद्भावको दरिलो नमुनाको रूपमा प्रस्तुत गर्नुपर्ने देखिन्छ । नेपालको राजधानी काठमाडौंमा रहेको यस नगरपालिकामा वातावरणीय र पर्यावरणीय रूपमा स्वच्छ, सफा र सुन्दर रहेकोले पर्यटनको सम्भावना प्रचुरमात्रामा रहेको विषयलाई कसैले नकार्न सक्दैन ।

मन्त्रालयको मिति २०७४/१/२६ को सचिव स्तरको निर्णय, गाउँ तथा नगर वस्तुगत विवरण तयारी कार्यविधि, २०७५ लगायत घरधुरी सर्वेक्षण विधिवाट हाल प्रविधिमा देखा परेको तथा अत्यन्तै उपयोगी मोबाइल एप्सको (Mobile Apps) माध्यमबाट प्राथमिक तथ्याङ्क सङ्कलनका साथै साविकका गा.वि.स, विभिन्न संघसंस्था, वडा तथा विभिन्न द्वितिय तथ्याङ्क तथा स्थलगत सर्वेक्षणवाट यस नगरपालिकाको विद्युतिय पार्श्वचित्र तयार गरिएको छ ।

समय र युग सुहाउदो विकासको गति अगाडी बढाउनको लागि प्रथमतः विकासका पूर्वाधारहरू तयार गर्नुपर्ने हुन्छ । जसको लागि विभिन्न क्षेत्रका सूचना र तथ्याङ्कहरू सङ्कलन, विश्लेषण र प्रशोधन आवश्यक हुन्छ । साविकका नगरपालिका तथा विभिन्न गा.वि.स.हरूको मिलन पश्चात भएको यस नगरपालिकाको एकिकृत रूपमा सूचना तथा तथ्याङ्क सङ्कलन गर्नु प्रधान कार्य रहेको महसुस भएकाले नगर पार्श्वचित्र तयार गरिएको हो । नगरपालिकाले परिवर्तित समयक्रमसँगै विकाससँग सम्वन्धित सूचना र तथ्याङ्कहरू पनि परिवर्तन हुदै गएकोले समयानुकूल परिमार्जनको आवश्यकतालाई मध्यनजर राखी नगरपालिकाले पार्श्वचित्र २०७६ तयार गरी प्रकाशनमा ल्याएको छ ।

यस पार्श्वचित्रमा नगरपालिकाको आर्थिक, सामाजिक, धार्मिक, सांस्कृतिक, जनसांख्यिक, शैक्षिक, स्वास्थ्य, सञ्चार, खानेपानी, विद्युत लगायतका विभिन्न उपयोगी सूचनाहरूलाई समेटिएको छ । घरधुरी सर्वेक्षण गरी प्राथमिक सूचनाहरू सङ्कलन तथा द्वितिय तथ्याङ्कहरूको माध्यमबाट यथार्थपरक बस्तुस्थिति समावेश गर्ने प्रयत्न गरिएको छ । यस पार्श्वचित्र प्रकाशनवाट नगरपालिकाको विकास निर्माण र अध्ययन अनुसन्धानमा चासो राख्ने जो कोही जिज्ञासु पाठकलाई उपयोगी हुने अपेक्षा लिइएको छ । यसमा समयानुकूल परिमार्जन र परिस्कृत गर्दै आगामी दिनहरूमा विद्वतवर्गहरूको सुझाव तथा सल्लाहको अपेक्षा समेत राखेको छ ।

यस कार्यमा प्रत्यक्ष/अप्रत्यक्ष रूपमा सहयोग सुझाव र सल्लाह दिनुहुने नवनिर्वाचित जनप्रतिनिधिहरू, सबै राजनीतिक दलहरू, सरकारी तथा गैरसरकारी सामाजिक संघसंस्थाहरू, शिक्षक, नागरीक समाज, वृद्धिजिवी,

उद्योगी, व्यापारी, पत्रकार, युवाक्लव र सम्पूर्ण नगरपालिकावासी आमावुवा, दाजुभाई दिदीबहिनी, कार्यालयमा कार्यरत सम्पूर्ण कर्मचारी साथीहरू र सम्पूर्ण सरोकारवालालाई हार्दिक धन्यवाद दिदै आगामी दिनहरूमा अभ्क बढि सहयोगको अपेक्षा गर्दछौं ।

धन्यवाद ।

ज्ञानमाया ङंगोल
नगर उप-प्रमुख
टोखा नगरपालिका, काठमाडौं

मेरो भनाई

२०७१ साल मंसिर १६ मा साविकका ५ वटा गा.वि.स.हरु भोर मंहाकाल, टोखा चण्डेश्वरी, टोखा सरस्वती, गोगंबु, धापासी मिलेर बनेको टोखा नगरपालिका आर्थिक, सामाजिक, सांस्कृतिक, भौगोलिक लगायतको समग्र दृष्टिकोणले काठमाडौं जिल्लाको अन्य नगरपालिका मध्ये उत्कृष्ट रहेको छ । नगरपालिकाको समग्र विकासको लागि तथ्यांक एवं सूचना संकलन अपरिहार्य हुन आउँदछ । तथ्यांक, योजना र विकासको त्रिआयमिक सुदृढ सम्बन्धले यथार्थपरक नीति, योजना तर्जुमा कार्यान्वयन र सो को अनुगमन तथा मुल्यांकन भई दिगो विकासमा टेवा समेत पुग्न सक्दछ । यसै प्रयोजनको लागि यस नगरपालिकाले परामर्शदाताको सहयोगमा मुख्यतया प्राथमिक तथ्यांकलाई आधारमानी डिजिटल नगरपार्श्वचित्र तयार गरिएको छ । यसबाट नगरको नीति निर्माण लगायत विकासको समग्र पक्षमा सकारत्मक योगदान पुग्ने अपेक्षा गर्न सकिन्छ । टोखा नगरपालिकाको डिजिटल नगर प्रोफाइल तयार कार्यले समृद्ध टोखा नगर निर्माणमा महत्वपूर्ण सहयोग पुग्ने अपेक्षा गरेको छ । साथै यस नगर प्रोफाइललाई समय सापेक्ष आवश्यकता अनुसार परिमार्जन गर्दै जान सकिनेछ ।



अन्त्यमा, यस डिजिटल नगरप्रोफाइललाई तयार गर्न सहयोग पुर्याउनु हुने संघ तथा प्रदेशका माननीय सांसद ज्यूहरु, नगर प्रमुखज्यू, उप प्रमुखज्यू लगायत सम्पूर्ण निर्वाचित जनप्रतिनिधी ज्यूहरु, सम्पूर्ण राजनैतिक दलका पदाधिकारी ज्यूहरु, बिद्वतवर्ग, कर्मचारी वर्ग, संघसंस्था तथा सरोकारवाला लगायत परामर्शदाता स्कोलर नेपाल प्रा.लि, र भुगोल ईन्जिनियरिङ्ग जेभी समेतमा हार्दिक कृतज्ञता प्रकट गर्न चाहान्छु ।

.....

प्रदिप पौडेल
प्रमुख प्रशासकिय अधिकृत
टोखा नगरकार्यपालिकाको कार्यालय

कृतज्ञता

टोखा नगरपालिकाको डिजिटल नगर पार्श्वचित्र (Digital Municipal Profile) तयारी कार्य स्कोलर नेपाल / भुगोल इन्जिनियर कन्सल्ट्यान्ट जेभी काठमाडौंलाई प्रदान गर्नुभएकोमा टोखा नगरपालिका, नगरकार्यपालिकाको कार्यालय मैजुहिटी, काठमाडौंलाई हार्दिक धन्यवाद ब्यक्त गर्दछौं ।

यस कार्यमा निरन्तर सहभागी भई आफ्नो सल्लाह, सुभाब तथा समय दिनुहुने टोखा नगरपालिकाका नगर प्रमुख श्री प्रकाश अधिकारी, नगर उपप्रमुख ज्ञानमाया डंगोल, प्रमुख प्रशासकीय अधिकृत प्रदिप पौडेल, नगरकार्यपालिकाका सदस्यहरू, वडा अध्यक्षहरू, वडा सचिवहरू, वडा सदस्यहरू लगायत नगरपालिकाका सम्पूर्ण कर्मचारीहरू प्रति आभार प्रकट गर्दछौं ।

यस कार्यमा सल्लाह सुभाब र सहजीकरण गर्नुहुने स्कोलर नेपाल प्रा.लि.का कार्यकारी निर्देशक श्री नरेन्द्र विक्रम केसीलाई धन्यवाद ज्ञापन गर्दछौं ।

टोखा नगरपालिकाको डिजिटल नगरपार्श्वचित्र तयारी कार्यमा निरन्तर सहयोग गर्नुहुने प्रत्येक वडाबाट तथ्याङ्क संकलन गर्ने तथ्याङ्क सङ्कलकहरूलाई धन्यवाद ब्यक्त गर्दछौं ।

अन्तमा यस डिजिटल नगरपार्श्वचित्र तयारी कार्यमा प्रत्यक्ष तथा अप्रत्यक्ष रूपमा अमूल्य सहयोग प्रदान गर्नुहुने सम्पूर्ण सरकारी लगायत गैरसरकारी संघसंस्थाहरू, बौद्धिक ब्यक्तित्वहरू लगायत सबै सरोकारवालाहरूलाई आभार प्रकट गर्दछौं ।

स्कोलर नेपाल / भुगोल इन्जिनियर कन्सल्ट्यान्ट जेभी

सम्पर्क नं. ०१-५२६००३०

इमेल: scholar.nepal@hotmail.com

प्रकाशकीय

विद्यमान तथ्याङ्क/सूचनाको महत्व र प्रयोगलाई मनन गरी टोखा नगरपालिकाले पहिलो पटक घरधुरी सर्वेक्षणमार्फत डिजिटल नगर वस्तुगत विवरण (डिजिटल पार्श्वचित्र) प्रकाशित गरेको छ । नगरपालिकाभित्र बसोबास गर्ने नगरवासीहरूको पारिवारिक तथ्याङ्क सङ्कलन लगायत नगरपालिकास्थित विभिन्न सरोकारवाला तथा क्षेत्रहरूबाट तथ्याङ्क/सूचना सङ्कलन गरी सोको आधारमा तयार गरिएको यस नगरपालिकाको डिजिटल नगरपार्श्वचित्र-२०७६ ले यथार्थ तथ्याङ्क प्रस्तुत गरेको छ ।

यस पुस्तकमा आर्थिक तथा सामाजिक सूचनाहरू जस्तै जनसाङ्ख्यिक, कृषि, उद्योग तथा व्यापारिक क्षेत्र तथा प्रतिष्ठान, ऊर्जा, सञ्चार, शैक्षिक, भौतिक पूर्वाधार, सामाजिक सुरक्षा तथा मनोरञ्जनात्मक क्षेत्र लगायत संस्थागत तथा सुशासनका तथ्याङ्कहरू प्रस्तुत गरिएको छ । नगरपालिकाको समग्र विकास, योजना तर्जुमा, कार्यान्वयन एवं अनुगमन तथा मूल्याङ्कन कार्यकोलागि तथ्याङ्क अपरिहार्य हुने हुँदा नगरपालिका अर्न्तगत विभिन्न विकासात्मक तथा प्रबर्द्धनात्मक कार्य गर्नको लागि नगरपालिकाको यथार्थ तथ्याङ्कको आवश्यकतालाई परिपूर्ति गर्ने विश्वास लिइएको छ ।

गाउँ / नगर वस्तुगत विवरण तयारी कार्यविधि, २०७५, स्थानीय सरकार सञ्चालन ऐन २०७४ को पालना लगायत स्थानीय स्तरमा तथ्याङ्कको महत्व र प्रयोग दिनानुदिन बढिरहेको महसुस गरिएको सन्दर्भमा यस पुस्तिकाले स्थानीय तहमा नीति निर्माणकर्ता, योजनाकार, कार्यक्रम सञ्चालनकर्ता, अनुसन्धानकर्ता, प्राध्यापक, शिक्षक, विद्यार्थी लगायत सरोकारवालाहरूसमेतलाई उपयोगी हुने ठानेका छौं । टोखा नगरपालिकाको कार्यालयबाट यस नगरपालिकाको डिजिटल नगरपार्श्वचित्रको तयारी तथा प्रकाशनले टोखा नगरपालिकाको वर्तमान अवस्थाको स्तर निर्धारण, मूल्यांकन तथा अनुगमन गर्न उपयोगी हुने ठानेका छौं ।

साथै यस पुस्तिका तयार गर्न आवश्यक तथ्याङ्क उपलब्ध गराई सहयोग गर्नुहुने सम्पूर्ण नगरपालिकावासी, नगरपालिकाभित्रका सबै वडा कार्यालय, विषयगत कार्यालयहरू, सरकारी कार्यालयहरू, संघसंस्था अन्य निकायहरूप्रति हार्दिक कृतज्ञता व्यक्त गर्न चाहान्छौं । यसैगरी नगरपालिकाभित्र बसोबास गर्ने सबै नगरवासीहरूको घरघरमा लगायत विभिन्न निकायमा गई विवरण सङ्कलन गर्न सहजीकरण गर्ने परामर्शदाता टोलीका सदस्यहरू, पारिवारिक तथ्याङ्क सङ्कलन कार्यमा संलग्न हुनुहुने सबै वडाका तथ्याङ्क सङ्कलक सम्पूर्ण भाईबहिनीहरू धन्यवादका पात्र हुनुहुन्छ । साथै फिल्डस्तरबाट सङ्कलन गरिएको तथ्याङ्कलाई संश्लेषण, विश्लेषण लगायत पुस्तकको ढाँचा तयार गर्ने कार्यमा संलग्न श्री स्कोलर नेपाल, भुगोल जेभीका परामर्शदाता टोलीलाई विशेष धन्यवादका दिन चाहान्छौं ।

अन्तमा, यहाँहरूको अमूल्य सुभावा, टिका टिप्पणीहरूले आगामी वर्षहरूमा यस डिजिटल पार्श्वचित्रलाई थप परिमार्जित गर्नमा हामीलाई सघाउ पुग्ने अपेक्षा गरेका छौं ।

टोखा नगरपालिका
काठमाडौं

परिच्छेद – एक: पृष्ठभूमि, कानुनी व्यवस्था तथा परिचय

१.१ पृष्ठभूमि

नेपालको संविधानले सङ्घीय लोकतान्त्रिक गणतन्त्र नेपालको मूल संरचना सङ्घ, प्रदेश र स्थानीय तहगरी तीन तहको हुने र राज्यशक्तिको प्रयोग तीन तहले संविधान र कानूनबमोजिम गर्ने व्यवस्था गरेको छ । सङ्घ, प्रदेश र स्थानीय तहको अन्तरसम्बन्ध सहकारिता, सहअस्तित्व र समन्वयको सिद्धान्तमा आधारित हुने व्यवस्था गरेको छ । संविधानको अनुसूची ८ को स्थानीय तहको अधिकारको सूचीको क्रमसङ्ख्या ६ मा स्थानीय तथ्याङ्क तथा अभिलेख सङ्कलन सम्बन्धी अधिकार तथा क्रमसङ्ख्या १७ मा बेरोजगारको तथ्याङ्क सङ्कलनसम्बन्धी अधिकारलाई सूचीकृत गरेको छ । नेपाल सरकारबाट स्वीकृत सङ्घ, प्रदेश र स्थानीय तहको अधिकारहरूको कार्य विस्तृतीकरण प्रतिवेदनले स्थानीय तथ्याङ्क सम्बन्धी नीति, कानून, मापदण्ड तर्जुमा, बेरोजगारको तथ्याङ्कसहित स्थानीय तहको आधारभूत तथ्याङ्क, सम्भाव्य प्राकृतिक, भौतिक र साँस्कृतिक श्रोत साधनको तथ्याङ्कीय अभिलेख, सूचना तथा प्रविधियुक्त तथ्याङ्क व्यवस्थापनलाई स्थानीय तहको कार्य क्षेत्र भनी उल्लेख गरेको छ । उपरोक्त संवैधानिक व्यवस्था र अधिकारको व्याख्या अनुसार स्थानीय तहको विस्तृत र खण्डीकृत तथ्याङ्कसहितको वस्तुगत विवरण तयार गर्न आधारभूत प्रक्रिया, विधि र फारामहरूसहितको गाउँ तथा नगर वस्तुगत विवरण तयारी कार्यविधि, २०७४ र २०७५ जारी भएको छ । कार्यविधिको प्रमुख उद्देश्य प्रत्येक स्थानीय तहहरूले विकास प्रक्रिया तथा सेवा प्रवाहकालागि नीति, योजना तथा कार्यक्रमहरू तयार गर्न अत्यावश्यक आधारभूत तथ्याङ्क, सूचना वा विवरण सङ्कलन, विश्लेषण तथा व्यवस्थापनका न्यूनतम विषयहरूमा एकरूपता र स्तरीयता कायम गरी तथ्याङ्क सङ्कलनका पद्धति, प्रक्रिया, औजार तथा प्रक्रियाहरू निर्धारण गरी स्तरीय ढाँचामा गाउँ वा नगर वस्तुगत विवरण तयारी गर्न दिशा निर्देश प्रदान गरेको छ ।

नेपालको संविधान अनुसार नेपाल सरकारबाट स्वीकृत सङ्घ, प्रदेश र स्थानीय तहको कार्य विस्तृतीकरण प्रतिवेदन, स्थानीय तह शासन सञ्चालन तथा व्यवस्थापनसम्बन्धी विधेयक तथा स्थानीय तहको सेवा सञ्चालन तथा व्यवस्थापन सम्बन्धी आदेश, २०७४, स्थानीय तहको योजना तथा बजेट तर्जुमा दिग्दर्शन, २०७४ ले स्थानीय तहलाई आ-आफ्नो क्षेत्रको वार्षिक, आवधिक तथा रणनीतिक र दीर्घकालीन योजनाहरू तयार गर्ने, कार्यान्वयन गर्ने र अनुगमन गर्ने जिम्मेवारी प्रदान गरेको छ । सो अनुसार स्थानीय तहको रणनीतिक/आवधिक, एकीकृत एवं वार्षिक योजना तर्जुमा र नतिजा अनुगमनको लागि क्षेत्रगत स्थिति सहित स्थानीय तहको वस्तुगत विवरण तयारी आवश्यक रहेको छ । उक्त विवरणमा आर्थिक, सामाजिक, भौतिक पूर्वाधार, वन तथा वातावरण र संस्थागत विकासका क्षेत्रमा नगरपालिकाभिन्न रहेका भौतिक, प्राकृतिक, धार्मिक, साँस्कृतिक, सामाजिक, मानवीय श्रोत साधनहरूको तथ्याङ्कको विश्लेषण र प्रस्तुति सँलग्न हुन आवश्यक छ ।

स्थानीय योजना तर्जुमा तथा अनुगमनलाई सूचनामा आधारित, व्यवस्थित, एकीकृत, नतिजामूलक, सहभागितामूलक र प्रभावकारी बनाउन वस्तुगत विवरणले निर्णयकर्ता तथा विकासप्रदायक संस्थालाई महत्वपूर्ण आधार प्रदान गर्दछ । तसर्थ वस्तुगत विवरणमा योजना तर्जुमा, नतिजा अनुगमन तथा सेवा प्रवाहको लागि आवश्यक आधारभूत विवरण सङ्कलन गर्ने र निश्चित अवधिमा त्यसलाई अध्यावधिक गर्दै उपलब्ध श्रोत साधनको समुचित उपयोग सुनिश्चित गर्नुपर्ने हुन्छ ।

सूचना प्रविधिमा आधारित वस्तुगत विवरण सङ्कलन, भण्डारण, प्रशोधन र विश्लेषणका आधारमा वस्तुगत

विवरण प्रकाशन र अध्यावधिक गर्नु नै आर्थिक दृष्टिले समेत दीगो सूचना व्यवस्थापन हुने लक्ष्यका साथ टोखा नगरपालिकाको नगर पार्श्वचित्र तयार गरिएको हो ।

नेपालको संविधान २०७२, स्थानीय सरकार सञ्चालन ऐन २०७४ ले स्थानीय सरकारहरूलाई दिएको २२ वटा एकल अधिकार र अन्य साभा अधिकारहरूलाई स्थानीय तहमा स्थापित गर्न र सो सम्बन्धी सेवाहरूलाई स्थानीय स्तरमा प्रभावकारिताका साथ प्रवाह गर्न तत्कालीन सङ्घीय मामिला तथा स्थानीय विकास मन्त्रालयले (हालको सङ्घीय मामिला तथा सामान्य प्रशासन मन्त्रालय) देशका सबै स्थानीय सरकारहरूलाई गाउँ तथा नगर पार्श्वचित्र तयारीका लागि निर्देशन तथा अनुरोध गरेको थियो । यसै विषयलाई आत्मासात गरी टोखा नगरपालिकाको एकीकृत नगर विकासका लागि नगर क्षेत्रभित्रको तथ्याङ्क सङ्कलन गरि समग्र नगरपालिकाको अवस्था तथा वस्तुस्थिति भल्कने गरी टोखा नगर पार्श्वचित्र तयार गरिएको हो ।

१.२ उद्देश्य

समग्रमा यस अध्ययनको मुख्य उद्देश्य टोखा नगरपालिकाको वस्तुस्थितिको पहिचान गर्नु हो । साथै टोखा नगरपालिकासँग सम्बन्धित आर्थिक, सामाजिक, भौतिक, भौगोलिक आदि विभिन्न वस्तुस्थितिको विश्लेषण गरी स्थानीय तहको नीति निर्माण, योजना तर्जुमा, कार्यान्वयन लगायत अनुगमन मुल्याङ्कनमा सहयोग पुऱ्याउनु रहेको छ । यस नगर पार्श्वचित्रको विशिष्ट उद्देश्यहरू निम्न वमोजिम रहेका छन् :

- भौगोलिक, प्रशासनिक, सामाजिक, आर्थिक, सांस्कृतिक, प्राकृतिक, धार्मिक, ऐतिहासिक, पूर्वाधार पहुँच, लगायत विकासको सन्दर्भमा समुदायको विद्यमान अवस्थाको विश्लेषण गर्नु ।
- नगरपालिकाको दीर्घकालीन योजना तथा नीति निर्माण लगायत योजना तथा कार्यक्रम छनौट र बाडफाँडमा सहयोग पुऱ्याउनु ।
- सूचनाबाट विभिन्न निकाय तथा व्यक्तिहरूसँग सम्बन्ध बढाउन सहज हुने हुनाले आपसी सहयोगको वातावरण निर्माण गर्ने ।
- नगरपालिकाभित्र रहेका स्रोतसाधन लगायत अवस्थाकोबारेमा अध्ययन अनुसन्धान गर्ने अनुसन्धानकर्ता, योजनाकार, सङ्घसंस्था एवं नगरपालिकाको विकासमा जिज्ञासा राख्ने व्यक्तिहरूलाई महत्वपूर्ण क्षेत्रहरूको बारेमा अवगत गराउने दस्तावेज तयार गर्ने ।

१.३ कानुनी तथा नीतिगत आधारहरू

स्थानीय तहको सेवा सञ्चालन तथा व्यवस्थापनसम्बन्धी आदेश, २०७४ अनुसार, स्थानीय तहको शासन सञ्चालनसम्बन्धी विधेयक छलफलको प्रक्रियामा रहेकोले तत्काल स्थानीय तहको शासन सञ्चालन तथा व्यवस्थापनको लागि नेपाल सरकार मन्त्रपरिषदको मिति २०७४ जेठ २ गतेको निर्णय अनुसार स्थानीय तहको सेवा सञ्चालन तथा व्यवस्थापन सम्बन्धी आदेश, २०७४ जारी भएको छ । यस आदेशको अनुसूची ३ मा स्थानीय तथ्याङ्क र अभिलेख सङ्कलन बारेमा र अनुसूची ४ मा वडा कार्यालयहरूले योजना तर्जुमा र तथ्याङ्क अध्यावधिक गर्नुपर्ने व्यहोरा उल्लेख छ । प्रस्तुत आदेशमा जनसाङ्ख्यिक, प्राकृतिक, आर्थिक, सामाजिक, सांस्कृतिक, भौतिक पूर्वाधार, रोजगारीको अवस्था, कूल ग्राहस्थ उत्पादन, प्रतिव्यक्ति आय, मानव विकास सूचकाङ्क, राजस्व तथा आयव्यय समेतको तथ्याङ्क सङ्कलन र प्रशोधन गरी राष्ट्रिय तथा स्थानीय

सूचना प्रणालीमा आवद्धता र पार्श्वचित्र तथा श्रोत नक्साको अध्यावधिक अभिलेखनलाई स्थानीय तहको काम कर्तव्य र अधिकार भनी उल्लेख गरेकोले सोही अनुसार टोखा नगरपालिकाको पार्श्वचित्र तयार पारिएको छ ।

स्थानीय तहको योजना तथा बजेट तर्जुमा दिग्दर्शन, २०७४ को दफा १ मा “प्रत्येक स्थानीय तहले वार्षिक योजना तथा बजेट तर्जुमा सहभागितामुलक प्रक्रियाबाट नतिजामूलक ढङ्गले गर्नुपर्ने र योजना र बजेट तर्जुमा गर्नु पूर्व स्थानीय तहको भौगोलिक, सामाजिक, आर्थिक तथा पूर्वाधार लगायतका क्षेत्रको यथार्थ स्थिति देखिने गरी वस्तुगत विवरण (Profile) तयार गर्नुपर्नेछ” भन्ने व्यवस्था रहेको हुनाले सोही अनुसार टोखा नगरपालिकाको पार्श्वचित्र तयार गरिएको छ ।

स्थानीय सरकार सञ्चालन ऐन: २०७४ को परिच्छेद ३ दफा ११ को उपदफा २ को च (२) र (३) ड को (२), (४), (५) र (६) मा स्थानीय अभिलेख व्यवस्थापन, दफा ११ को उपदफा २ थ (१), (२) (३), (४) र (५) मा बेरोजगारको तथ्याङ्क सङ्कलन तथा दफा १२ को वडा समितिको काम, कर्तव्य अधिकार अन्तर्गत उपदफा २ को (ख) मा तथ्याङ्क अध्यावधिक तथा संरक्षण अन्तर्गत खण्डीकृत तथ्याङ्क र सूचनासहितको वडाको पार्श्वचित्र तयार तथा अध्यावधिक गर्ने व्यवस्था रहेकोले सोही अनुसार वडाको अवस्थासहित भल्कने गरी पार्श्वचित्र तयार गरिएको छ ।

वस्तुगत विवरण (Profile) भन्नाले कुनै स्थान, क्षेत्रमा रहेको जनसङ्ख्या, भौगोलिक अवस्था, समाजिक विशेषता, प्राकृतिक सम्पदा, आर्थिक अवस्था, विकासको स्थिति आदि स्पष्ट हुने आधारभूत तथ्याङ्क, सूचक वा आधाररेखाको विवरण रहेको दस्तावेज हो । वस्तुगत विवरणलाई नेपालीमा “**पार्श्वचित्र**” पनि भनिन्छ । Profile शब्दलाई भूगोल, इन्जिनियरिङ, चिकित्साशास्त्र आदि क्षेत्रमा फरक फरक वस्तुको विशेषता विश्लेषण गर्न प्रयोग गरिएता पनि कुनै प्रशासनिक वा भौगोलिक क्षेत्र बारेको तथ्याङ्क प्राप्त, विश्लेषण तथा प्रस्तुती गरिएको विवरणलाई पनि वस्तुगत विवरण (Profile) भन्ने गरिएको छ ।

वर्तमान अवस्थाअनुसार नेपालको सन्दर्भमा स्थानीय तह स्थानीय सरकार हो । यसले स्थानीयस्तरमा जनतालाई तोकिएको सेवाहरू प्रवाह गर्दछ । स्थानीय सरकार सञ्चालन ऐन २०७४ मा स्थानीय तहहरूले आफ्नो नगरपालिका तथा नगरपालिकाको वस्तुगत विवरण तयार गरी त्यसैका आधारमा योजना छनौट गर्नुपर्ने व्यवस्था उल्लेख गरेको छ । वस्तुगत विवरण तयारीका लागि सूचना सङ्कलन र विश्लेषण गर्नुपर्दछ । सङ्कलन गरिएका सूचनालाई यथार्थपरक ढङ्गले राखी वस्तुगत विवरण तयार गर्दा त्यसले स्थानीय तह लगायत अन्य सरोकारवालाहरूबाट विकास क्रियाकलाप सञ्चालन गर्न ठूलो सहयोग पु-याउँदछ ।

कुनै पनि व्यक्ति, संस्था, घटना, प्रक्रिया वा चिजबिज बारेको तथ्य वा विस्तृत विवरणलाई सामान्यतः सूचना भनिन्छ । सङ्कलनका आधारमा यी दुई प्रकारका हुन्छन् - प्राथमिक सूचना र द्वितीय सूचना । प्राथमिक सूचना आफैले सम्बन्धित क्षेत्रमा गएर सङ्कलन गरिन्छ भने अरूले सङ्कलन गरेको सूचनालाई द्वितीय सूचना भनिन्छ । यी सूचनाहरूलाई सङ्कलन, प्रशोधन (तालिकीकरण, व्याख्या वा विश्लेषण) तथा प्रकाशन गर्ने सम्मका सम्पूर्ण कार्यहरू सूचना व्यवस्थापन अर्न्तगत पर्दछन । आवश्यकता अनुसार चाहिएको मात्रामा र समयमा सूचना प्राप्त गर्न सकियोस् भन्ने उद्देश्यले सूचना व्यवस्थापन गरिन्छ । व्यवस्थित गरिएको सूचनालाई आवश्यक मात्रामा निकाल्न र प्रयोग गर्न सकिने हुनुपर्दछ । सूचना व्यवस्थापन नगरी सबै वा अनावश्यक मात्रामा दिँदा मुख्य विषय छुट्ने वा ओझेलमा पर्ने सम्भावना हुन्छ । त्यसकारण सूचनाको व्यवस्थापन गरिनु पर्दछ ।

नगरपालिकाको विकास निर्माण र सार्वजनिक सेवा प्रवाहमा स्थानीय तहको भूमिका अत्यधिक मात्रामा बढिरहेको सन्दर्भमा नगरपालिकामा विकाससम्बन्धी सूचना व्यवस्थापन नगरपालिकाले गर्नुपर्ने एक महत्त्वपूर्ण कार्य हो । हाल मन्त्रालयले नेपालका सबै गाउँपालिका र नगरपालिकाका लागि वस्तुगत विवरण तयारीका लागि स्पष्ट खाका तयार गरी सबै स्थानीय तहमा पठाईसकेको हुनाले तयार गर्न चाहने स्थानीय तहहरूका लागि वस्तुगत विवरण तयार गर्न सहयोगी हुने र विगतमा रहेको अपूर्ण र एकरूपताको अभाव तथा कठिनाइलाई हटाउन सक्ने देखिन्छ । विविध पक्षहरूको वास्तविक स्थितिको तथ्याङ्क र सूचनाविना कुनै पनि योजनाको सही छनौट हुन सक्दैन । तसर्थ वस्तुगत विवरणको आधारमा प्राथमिकता निर्धारण गरी वास्तविक आवश्यकता र जनताको चाहनामा आधारित कार्यक्रम सञ्चालन गर्न तथा भविष्यका लागि पूर्व तयारी गर्न समेत पार्श्वचित्रले सहयोग गर्दछ ।

१.४ तयारी चरण

नगरपालिकाको वस्तुगत विवरण तयार गर्दा विशेष गरी नगरपालिकाभित्र रहेका सबै वडाहरूको घरधुरी सर्वेक्षण गरि प्रतिवेदन तयार गरिएको छ । साथै साविकका गा.वि.स.हरूका वस्तुगत विवरणहरूको अध्ययन, सहस्राब्दी विकास लक्ष्यका लक्ष्य तथा सूचकहरूको अध्ययन, जिल्ला सूचना व्यवस्थापन सम्बन्धी दिग्दर्शन, आवधिक योजना तर्जुमा निर्देशिका आदि सामग्रीहरूको अध्ययन, नगरपालिकाका वडाहरूको स्थलगत भ्रमण तथा अवलोकन र यस क्षेत्रमा कार्य गरेका विज्ञहरूसँग गरेको परामर्श आदि प्रमुख रहेका छन् ।

पार्श्वचित्र तयारीको लागि विभिन्न अध्ययन विधिहरूको प्रयोग गरिएको छ । यस क्रममा घरधुरी सर्वेक्षण २०७५, राष्ट्रिय जनगणना २०६८, राजपत्रमा प्रकाशित सूचना, जिल्ला समन्वय समिति काठमाडौं, समुहगत छलफल तथा अन्तर्क्रियालगायत सामाजिक अध्ययन विश्लेषणका विवरणात्मक र विश्लेषणात्मक शैलीहरूको उपयोग गरिएको छ । यसैगरी स्थानीय तहमा उपलब्ध प्रकाशित तथा अप्रकाशित द्वितीय सूचनाका श्रोतहरू, विभिन्न संघसंस्थाका प्रतिवेदनहरू लगायत भौगोलिक सूचना प्रणालीको समेत प्रयोग, अध्ययन विश्लेषण गरी समग्र नगरपालिकाको अवस्था भल्कने गरी सिङ्गो पार्श्वचित्र तयार गरिएको छ । विशेष गरी यसका चरणहरूलाई निम्न बुँदामा उल्लेख गर्न सकिन्छ :

- ✓ वस्तुगत विवरण ढाँचा, सर्वेक्षण औजार तथा विधि स्वीकृति
- ✓ वस्तुगत विवरण तयारी गोष्ठी तथा कार्य योजना स्वीकृति
- ✓ सर्वेक्षण तथा तथ्याङ्क सङ्कलन
- ✓ तथ्याङ्क विश्लेषण, प्रस्तुति तथा श्रोत नक्सा तयारी
- ✓ वस्तुगत विवरण मस्यौदा तयारी
- ✓ वस्तुगत विवरण प्रमाणीकरण कार्यशाला

१.५ वस्तुगत विवरण तयारी कार्यशाला

टोखा नगरपालिकाको डिजिटल नगर पार्श्वचित्रलाई चित्रण गर्ने क्रममा विभिन्न चरण तथा विधिलाई मध्यनजर गर्दै कसरी तथ्यपूर्ण बनाउन सकिन्छ भन्ने उद्देश्यका साथ विभिन्न तह तथा समुहमा छलफल गरी निर्णयसहित कार्यशाला गोष्ठी सम्पन्न गरियो । यस प्रकारको कार्यशाला गोष्ठीमा नगरपालिकाका नगर प्रमुख, उप प्रमुख, प्रमुख प्रशासकीय अधिकृत, ११ वटै वडाका वडाअध्यक्ष, कार्यपालिकाका सदस्यहरू, शाखा प्रमुखहरू, अन्य

सरोकारवाला संघसंस्थाका प्रतिनीधिहरु, बुद्धिजीवि, समाजसेवी, पत्रकार आदि सहित परामर्शदाताको तर्फबाट ७ जना विज्ञहरु गरि करीव ७० जनाको सहभागिता रहेको थियो ।

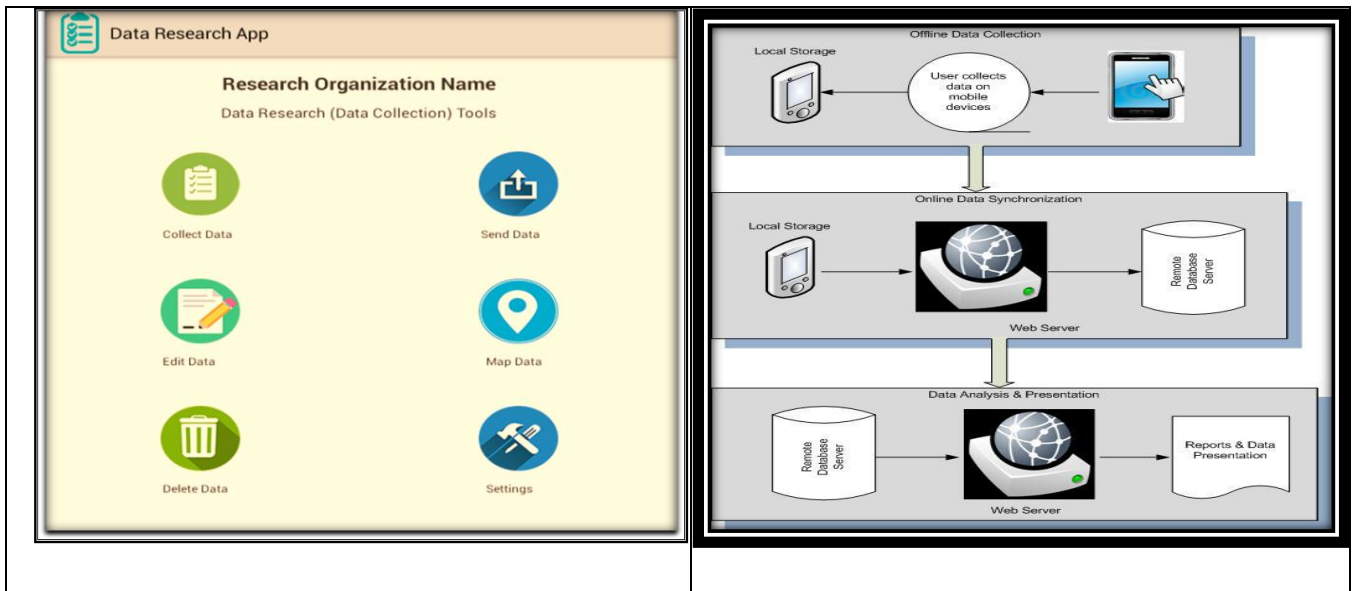
१.६ सहजकर्ता तथा गणक छनोट अभिमुखीकरण र परिचालन

यस नगरपालिकाको पार्श्वचित्र तयार गर्ने क्रममा अपनाइएको एउटा विधि घरधुरी सर्वेक्षण थियो, जसमा वास्तविक विवरण प्राप्त गर्ने उद्देश्यका साथ प्रत्येक वडाबाट सोही वडावासीहरूलाई नै घरधुरी सर्वेक्षणका लागि छनोट गरी उनीहरूलाई अभिमुखीकरण तालिम तथा प्रशिक्षण दिएर घरधुरी सर्वेक्षण थालनी गरिएको थियो ।

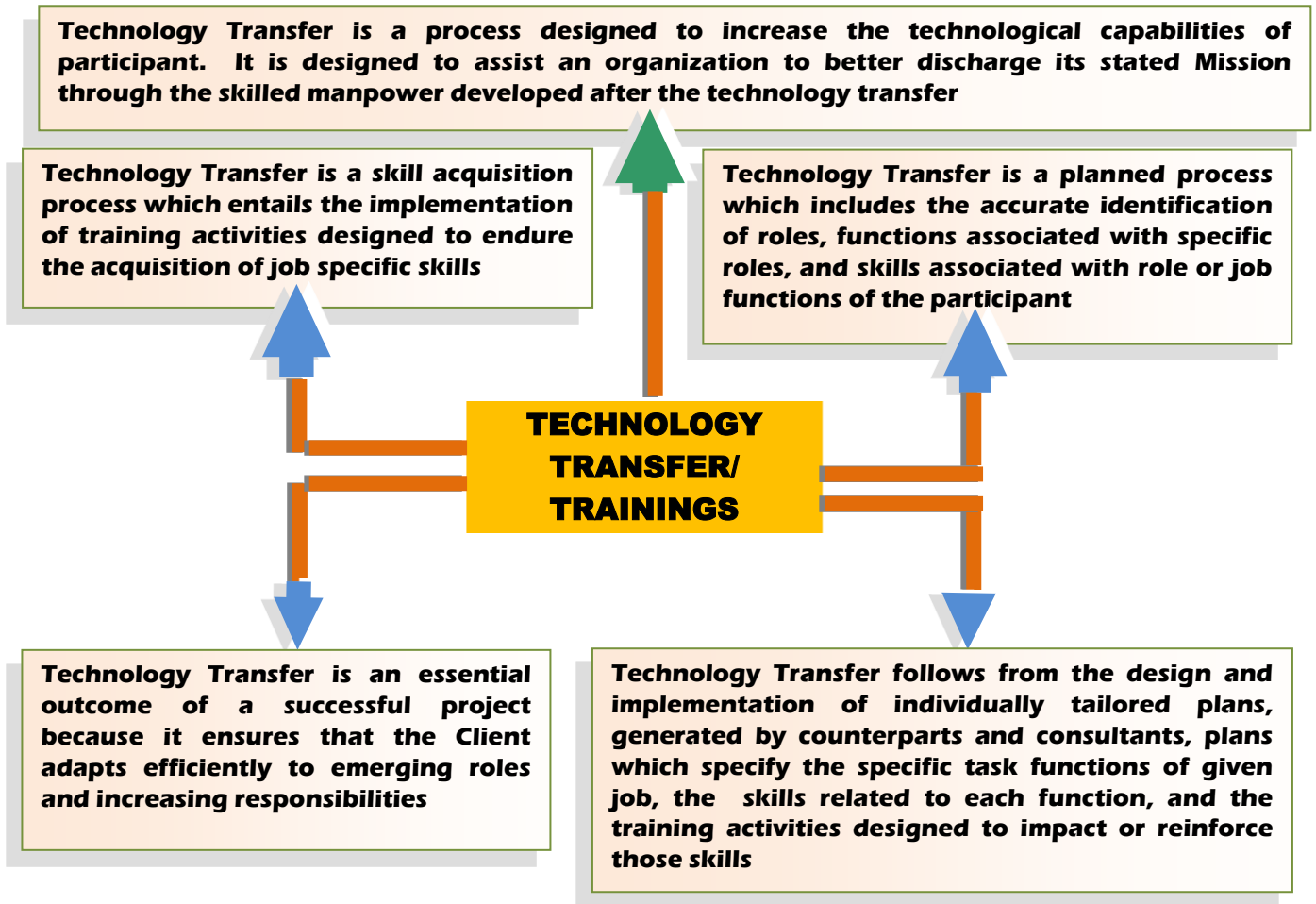
१.७ तथ्याङ्क सङ्कलन / तथ्याङ्क प्रशोधन तथा विश्लेषण र श्रोत नक्सा तयारी

नगरपालिकाको डिजिटल पार्श्वचित्र तयार गर्ने क्रममा अपनाइएको एउटा विधि घरधुरी सर्वेक्षण थियो । वास्तविक विवरण प्राप्त गर्ने उद्देश्यका साथ प्रत्येक वडाबाट वडाअध्यक्षको संयोजकत्वमा सोही वडामा बस्ने वडावासीहरूलाई नै घरधुरी सर्वेक्षणका लागि छनोट गरी उनीहरूलाई अभिमुखीकरण, तालिम तथा प्रशिक्षण गरी घरधुरी सर्वेक्षण कार्यको थालनी तथा परिचालन गरिएको थियो । प्रत्येक वडाबाट ६ देखि १० जना तथ्यांक संकलक छनोट गरी वडास्तरमा तथ्यांक संकलन सम्बन्धी प्रशिक्षण गरिएको थियो भने जम्मा ११३ जना तथ्यांक संकलकहरु घरधुरीस्तरको तथ्यांक संकलनमा ४ महिना खटिएका थिए । यस कार्यलाई पूर्णता दिन परामर्शदाता संस्थाका ३ जनाले सुपरीवेक्षणको काम गरेका थिए ।

कुनै पनि अध्ययन तथा अनुसन्धानलाई वैज्ञानिक तथा तथ्यपरक बनाउनको लागि तथ्याङ्कको आवश्यकता पर्दछ । तथ्याङ्कलाई प्रतिवेदन तथा अध्ययनको मेरूदण्डको रूपमा लिने गरिन्छ । समय तथा परिस्थिति सँगै विधि तथा प्रविधिको विकास तथा विस्तार भएको छ । यसै सन्दर्भमा यस नगरपालिकाको डिजिटल पार्श्वचित्र निर्माण गर्ने क्रममा घरधुरी सर्वेक्षण विधिबाट पार्श्वचित्र निर्माण गर्ने निर्णय अनुरूप मोबाइल एप्सको (Mobile Apps) माध्यमबाट तथ्याङ्क सङ्कलन गरियो । जसलाई सम्पन्न गर्न सफ्टवेयरको निर्माण गरि सोही सफ्टवेयरको माध्यमद्वारा तथ्याङ्क संश्लेषण / विश्लेषण तथा प्रशोधन गर्ने काम सम्पन्न गरियो साथै प्राप्त तथ्याङ्कबाट आवश्यक श्रोत नक्साङ्कन पनि निर्माण गरिएको छ ।



FLOWCHART FOR TECHNOLOGY TRANSFER/ TRAININGS



१.८ अध्ययनको महत्व

विकासका प्रतिफलहरू जनसमक्ष पुर्याउन र सबै वर्गले उपयोग गर्न सक्ने वातावरणको सिर्जना गर्नकालागि स्थानीय तहको वास्तविक वस्तुस्थिति र आवश्यकताको पहिचान गर्नु आवश्यक हुन्छ । आजको विश्वव्यापीकरण (Globalization) को युगमा समय सापेक्ष ढङ्गले समानूपातिक विकासका प्रक्रियाहरू अगाडी बढाउन सम्बन्धित क्षेत्रको वस्तुगत र विश्लेषणात्मक अध्ययन हुनु जरूरी छ । यस अध्ययनले सम्बन्धित क्षेत्रको वास्तविक वस्तुस्थिति पहिचान गरी भावी विकास योजना र रणनीतिहरू तर्जुमा गर्न तथा विभिन्न विकासका क्रियाकलापहरू सञ्चालन गर्न विशेष महत्व राख्ने छ । यसका अतिरिक्त प्रस्तुत पार्श्वचित्र, सम्बन्धित क्षेत्रका संस्था एवं अनुसन्धानकर्ता, योजनाकार, विकासचिन्तक, समाजसेवीलगायत जिज्ञाशु महानुभावहरूलाई समेत उपयोगी हुने भएकोले यस अध्ययनको महत्व व्यापक रहेको छ ।

१.९ वस्तुगत विवरण मस्यौदा तयारी

तथ्याङ्क सङ्कलन, विश्लेषण, संश्लेषण तथा प्रशोधन पश्चात वस्तुस्थितिको एउटा प्रारम्भिक खाका तयार भएको हुन्छ । यो चरण पार्श्वचित्र निर्माणको संवेदनशील पक्ष हो । प्राप्त सम्पूर्ण तथ्याङ्कहरूको तथा विषयवस्तुको समायोजन पछि तथ्याङ्कको तथा विषयवस्तुको क्रमवद्धतालाई एउटा खाकामा ढालेर मस्यौदा प्रतिवेदन तयार गरिएको थियो ।

१.१० वस्तुगत विवरण सुभावा सङ्कलन

मस्यौदा प्रतिवेदन पेश गर्नुको मुख्य उद्देश्य भनेको नै सुभावा तथा जानकारी सङ्कलन गरी पार्श्वचित्रलाई पूर्णरूप दिनु नै हो । यसै सन्दर्भमा मस्यौदा प्रतिवेदन तयारी पश्चात उक्त पार्श्वचित्रका आधिकारिक व्यक्तित्व तथा स्थानीय बासिन्दाहरूको सुभावा तथा सल्लाहलाई सङ्कलन गर्ने कार्य गरिएको थियो जसले गर्दा नगर पार्श्वचित्रलाई मूर्तरूप प्रदान गर्न सहज तथा सफलता प्राप्त भयो ।

१.११ वस्तुगत विवरण अन्तिम प्रतिवेदन तयारी

मस्यौदा प्रतिवेदन पेश गरे पश्चात टोखा नगरपालिकाका जनप्रतिनिधि तथा नगरपालिकामा कार्यरत कर्मचारी, विषयगत कार्यालय / शाखा तथा विभिन्न तह तथा समुहबाट प्राप्त सल्लाह, सुभावालाई सम्बोधन गरि अन्तिम डिजिटल नगरपार्श्वचित्र लेखन तथा निर्माण कार्य सम्पन्न गरिएको छ ।

१.१२ वस्तुगत विवरणको सीमा

नगरपालिकाको वस्तुगत विवरण तयारीका लागि ढाँचा तयार गर्ने क्रममा प्राप्त विभिन्न विषयक्षेत्रको सैद्धान्तिक अध्ययन गरिएको भएता पनि वास्तविक रूपमा सम्बन्धित क्षेत्रमा परीक्षण गर्न बाँकी रहेको हुनाले सुधार गर्नुपर्ने हुन सक्छ । यसैगरी भौगोलिक, सामाजिक, धार्मिक, सांस्कृतिक, आर्थिक, प्राकृतिक आदि विविधता भएको क्षेत्रको सम्पूर्ण पक्ष नसमेटिन सक्छ भने कतिपय उल्लेखित सबै फारामहरू नगरपालिकामा उपयोग नहुन सक्छ । तापनि पार्श्वचित्रको अध्ययन क्षेत्र विस्तृत भएको हुँदा अध्ययनको उद्देश्यलाई नै मुख्य क्षेत्रको रूपमा लिइएको छ । साधन, श्रोत, समय, लागत, सूचना लगायत अन्य कुराहरूको सिमितताको कारणले गर्दा जुनसुकै अध्ययन पनि केही निश्चित सीमाभित्र बाँधिएको हुन्छ ।

तथापि घरधुरी सर्वेक्षण तयारीका क्रममा केही सिमाहरू महसुस गरिएको थियो । पहिलो, प्राविधिक कठिनाईका कारण घरधुरी सर्वेक्षणबाट आउन सक्ने कतिपय सुचनाहरू प्राप्त गर्न सकिएन । दोस्रो, वस्तुगत सर्वेक्षणमा वडागत रूपमा सम्पूर्ण घर परिवारलाई समावेश गर्न कोशिस गरिएको भएतापनि राजधानी भित्रको नगरपालिका भएकाले तिब्र बसाई सराईका कारण कतिपय घरपरिवारको व्यक्तिगत विवरण समावेश नभएको हुन सक्छ भने सर्वेक्षण गर्ने समयमा खाली रहेको जग्गामा हाल घरहरू बनेको पनि हुन सक्ने भएकाले भर्खरै बनेका घरहरूको तथ्यांक समावेश गर्न सकिएको छैन ।

परिच्छेद दुई: नगरपालिकाको परिचय

२.१ सोच (VISION):

नेपाल सरकारले अघि सारेको **समृद्ध नेपाल सुखी नेपाली**को अभियानलाई सफल र सार्थक तुल्याउँदै **“ऐतिहासिक, सांस्कृतिक, पर्यटकीय समृद्ध टोखा”** नगरको आधारशिला तयार गर्ने ।

२.२ गन्तव्य (MISSION)

आर्थिक विकास, सामाजिक विकास, पूर्वाधार विकास, वातावरण तथा विपद व्यवस्थापन र संस्थागत विकास, सेवा प्रवाह तथा सुशासन सुधार आदिका माध्यमबाट मानविय विकास सुंचाकमा स्तर उन्नती गर्दै दिगो विकासको लक्ष्य हासिल गर्ने ।

२.३ लक्ष्य (GOALS)

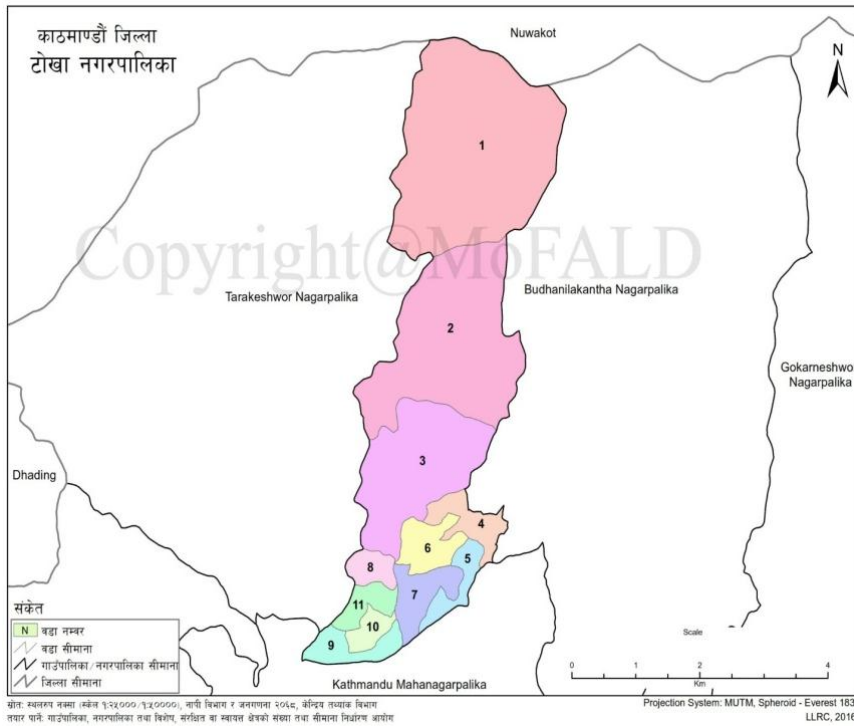
- पारदर्शी प्रशासन, दिगो विकास र न्यायपूर्ण आर्थिक समृद्धि हासिल गर्दै वालमैत्री, वातावरणमैत्री सुन्दर नगर निर्माण गर्ने ।
- सेवाग्राहीमैत्री कार्यालय भवन, भौतिक पूर्वाधार कार्य क्षमता सहितको जनशक्ति विकास गर्दै सेवाग्राहीमैत्री प्रशासन निर्माण गर्ने
- खानेपानी आपूर्तिको लागि उचित स्थानहरुमा डिप ट्युवेल जडान गर्ने तथा मेलम्ची खानेपानीलाई नगरपालिका इलाकामा वितरण गर्ने व्यवस्था मिलाउन पहल गर्ने ।
- एक वडा एक पार्क निर्माण क्रमागत रुपमा सम्पन्न गर्नका लागि सार्वजनिक जग्गा संरक्षण गरि DPR निर्माण भएका पार्कहरुको सिध्र कार्यान्वयनमा जोड दिने । साथै DPR तयार भएका सबै ठुला तथा महत्वपूर्ण योजनाहरु कार्यान्वयनमा लैजाने ।
- एकिकृत शहरी विकास योजना (खानेपानी, ढल तथा सडक) तयार गरि कार्यान्वयनमा विशेष जोड दिने ।
- भुउपयोग नक्सांकन योजना निर्माण गर्ने
- नक्सा घरलाई डिजिटलाइजेसन प्रकृत्यामा आवद्ध गर्ने ।
- वालमैत्री स्थानीय शासन लागु गर्ने चरणमा रहेकोमा सो को सम्पूर्ण सुचकहरु पुरागरि वडागत रुपमा घोषणा गर्दै जाने ।
- जनता सुरक्षा कार्यक्रम अर्न्तगत नगरपालिकाका मुख्य सडक चोकहरुमा CCTV जडान गर्ने ।
- मेयर उज्यालो कार्यक्रम अर्न्तगत नगरपालिकाका मुख्य मुख्य तथा अन्य अति घनत्व हुने सडकमा सडकवत्ती राख्ने ।
- तीनवटै सरकारको सयुक्त पहलमा नगर अस्पताल व्यवस्थित रुपमा संचालन गर्ने
- Digital नगर प्रोफाइल निर्माणगरि घरनम्वर वितरण गर्ने ।
- नगरलाई देश तथा विदेश चिनाउन अन्तरनगर भगिनी सम्बन्ध स्थापना गर्ने ।
- नगरभित्रका सबै सार्वजनिक सम्पत्तिहरुको अभिलेखन गरि संरक्षण गर्ने ।
- सामुदायिक विद्यालयका विद्यार्थीहरुकोलागि मेयर दिवा खाजा कार्यक्रम संचालन गर्ने ।
- प्राविधिक विद्यालयको स्थापना गर्न केन्द्रिय सरकारसंग पहल गर्ने ।
- नगरभित्रका ऐतिहासिक धरोहरहरुको पुननिर्माण तथा जिर्णोद्धार गर्न विशेष पहल गर्ने
- प्राविधिक तथा प्रशासनिक क्षमता अभिवृद्धिका लागि अनुसन्धान केन्द्र तथा सुचना केन्द्र स्थापना गर्ने

प्रदेश र केन्द्रिय सरकारसंग पहल गर्ने ।

- नगर प्रवेशका मुख्य चोकहरुको वाटोहरु मर्मत सम्भार तथा कालोपत्रे गर्ने कार्य मिलाउने
- युवा परिचालन क्रियाशिलताको लागि प्रधानमन्त्री स्वरोजगार कार्यक्रम लगायत अन्य विविध कार्यक्रम अघि बढाउने साथै युवा उद्यमशिलता एवं परिचालनमा जोड दिने ।
- टोखा सांस्कृतिक संरक्षित क्षेत्रलाई विकास गर्न संरक्षित क्षेत्र विकास समिति बनाई कार्य अगाडि बढाउने ।

२.४ भौगोलिक तथा राजनैतिक अवस्थिति

टोखा नगरपालिका नेपालका ७ प्रदेश मध्ये बाग्मती प्रदेशको काठमाण्डौं जिल्लामा अवस्थित छ । यस नगरपालिकाको गठन: वि.सं. २०७१ मंसिर १६ गते (नेपाल सरकार मन्त्री परिषदको निर्णय अनुसार) साविकका



भोरमहाकाल, टोखा चण्डेश्वरी, टोखा सरस्वती, धापासी र गोगांवु गा.वि.सहरु: समेटी गठन भएको हो । पूर्वमा बुढानिलकण्ठ नगरपालिका, पश्चिममा तारकेश्वर नगरपालिका, उत्तरमा नुवाकोट जिल्ला र दक्षिणमा काठमाण्डौं महानगरपालिकाको वडा नं. ३ र २६ संग सिमाकित यस नगरपालिकामा जम्मा वडा संख्या: ११ वटा रहेका छन् । जम्मा क्षेत्रफल: १७.११ वर्ग किलो मिटर ओगटेको यस नगरपालिकामा भोरमहाकालको वौडेश्वर महादेव, टोखा चण्डेश्वरीको सपनतिर्थ, टोखा सरस्वतीको इन्द्रेणी (भुतखेल) चौर, धापासीको

वसुन्धरादेवी, गोगांवुको मनोहरतिर्थ, वीचविनायक जस्ता प्रमुख पर्यटकिय क्षेत्रहरु रहेका छन् । त्यसैगरी मुख्य पोखरीहरुमा सरस्वतीपोखरी, गहनापोखरी, गणेशपोखरी, सपनतिर्थ र स्नानकुण्ड रहेका छन् । यस नगरपालिका भएर बग्ने प्रमुख नदीहरुमा विष्णुमति, साडले खोला र सपनतिर्थ पर्दछन् ।

विश्वमान चित्रमा यस नगरपालिकाको भौगोलिक अवस्थिति २७ डिग्री ४३ मिनेट १९सेकेन्ड उत्तरी अक्षांशदेखि २७ डिग्री ४८ मिनेट ५० सेकेन्ड उत्तरी अक्षांश र ८५ डिग्री २० मिनेट ९ सेकेन्ड पूर्वी देशान्तरदेखि ८५ डिग्री २३ मिनेट २८ सेकेन्ड पूर्वी देशान्तरसम्म फैलिएको छ । यस नगरपालिकाको उचाइ समुन्द्री सतहदेखि १२८० देखि २६५० मिटरसम्म रहेको छ । कुल साक्षरता दर सरदर ९७.९ प्रतिशत रहेको यस नगरपालिकामा ८ वटा सामुदायिक विद्यालय र ७३ वटा संस्थागत विद्यालय सहित शिशु स्याहार केन्द्रहरु रहेका छन् । पाँच वटा नीजि अस्पतालहरु ग्रान्डी अस्पताल, ग्रीनसीटि, इसान, अलनेपाल र विनायक अस्पताल लगायत देउराली जनता फार्मास्युटिकल प्रा.लि. ले नीजि क्षेत्रको तर्फबाट सेवा प्रदान गरिरहेका छन् । नगरस्तरबाट संचालित शहरी

स्वास्थ्य केन्द्र १, स्वास्थ्य चौकी ४ र प्राथमिक स्वास्थ्य केन्द्र १ वटा लगायत थुप्रै नीजि क्लिनिकहरु रहेको यस नगरपालिकामा वस्ने वासिन्दाहरुले विशेषगरी यिनै स्वास्थ्य संस्थाहरुबाट सेवा सुविधा लिने गर्दछन् ।

२.५ प्रशासनिक विभाजन

नेपाल सरकारको मिति २०७३ फाल्गुण २७ को निर्णयले ११ वडा मा समायोजन गरी यसको प्रशासकीय ढाँचा तयार गरिएको हो । यस नगरपालिका ऐतिहासिक नगरपालिकामध्येको एक नगरपालिका हो । हाल यस नगरकार्यपालिकाको कार्यालय ४ नं.वडा मैजुहिटीमा रहेको छ । नगरपालिकाका वडा कार्यालय रहेको स्थान र स्वामित्व सम्बन्धी विवरणलाई तलको तालिकामा दिइएको छ :

तालिका नं. १ वडा कार्यालयसम्बन्धी विवरण

वडा	वडा कार्यालय रहेको स्थान	कैफियत	वडा	वडा कार्यालय रहेको स्थान	कैफियत
१	भोरमहाकाल	आफ्नै	७	तिलिङ्टार, धापासी	आफ्नै
२	टोखा चण्डेश्वरी	आफ्नै	८	बानियाँटार, जालपाचोक, गोगंवु	आफ्नै
३	टोखा सरस्वती	आफ्नै	९	गोगंवु	भाडामा
४	धापासी मा.वि. नजिक	भाडामा	१०	गणेशस्थान, गोगंवु	आफ्नै
५	श्री समाज भवन, धापासी	भाडामा	११	भण्डारीटोल, गोगंवु	भाडामा
६	मनकामना मन्दिर, धापासी	मन्दिरको भवन			

श्रोत: स्थलगत सर्वेक्षण, टोखा नगरपालिका, २०७६

२.६ चिनारी तथा नामाकरण

आजभन्दा भण्डै २५ सयवर्ष अघि चिनबाट नेपाल आएका मञ्जुश्रीले धेरै कालीगढका साथ चोभारको डाडाँ काटेर उपत्यकाको पानीको निकास कायम गरेपछि काठमाडौँ उपत्यकामा मानव वस्तिको लागि योग्य गन्तव्य बनेको हो । टोखा र काठमाडौँ उपत्यकाविचको सम्बन्ध त्यतिबेला देखिनै स्थापित हुँदै आएको देखिन्छ । नेपालमा वि.सं. १३६ सालदेखि मल्लकाल आरम्भ हुन्छ, र आज नेवार समुदायले मनाउदै आएको नेपाल सवत ११३९ पनि त्यहि विन्दुबाट प्रारम्भ भएको हो । त्यस अघिको समयलाई लिच्छविकाल मानिएको छ । लिच्छवि राजा अशुवर्माले टोखाक्षेत्रमा आई सिंचाइको लागि कुलो तथा नहरको व्यवस्था गरेको तथ्य उक्त अभिलेखबाट स्पष्ट भएको बुझिन्छ । त्यतिबेला काठमाडौँ उपत्यकाका तिन राज्य कान्तिपुर, पाटन र भादगाँउमा जुन शैलीमा मल्लकालीन कलासंस्कृतिको विकास भएको थियो, त्यो तथ्यको विकासबाट टोखा पनि पृथक रहन सकेको थिएन । विशेषगरी यस पुस्तकले टोखाको ऐतिहासिकता, साँस्कृतिक र कलासंस्कृतिको वैभवलाई विशेष महत्वकासाथ प्रस्तुत गरेको छ । नेवार समुदायको मात्र बसोबास रहेको प्राचीन टोखालाई टोखाको परिचय ऐतिहासिक पृष्ठभूमि अभिलेख शिलालेख र वशावली हुँदै टोखाका चुनौतिहरुसम्म आइपुग्दा पुस्तक ३२ वटा शिर्षकमा फैलिएकोछ । साँस्कृतिक परम्परा अत्यन्त सम्पन्न मुलुक काठमाडौँ उपत्यकामा जतिपनि चाडपर्व, साँस्कृतिक रमभ्रम र उत्सवहरु छन् ती सबै टोखामा पाउन र देख्न सकिन्छ भने टोखाको चाकु त देशभरि नै प्रख्यात छ ।

प्रतापमल्ल वि.सं. १६९८ सालमा भीममल्लको योजना अनुसार राजा भए । उनी लक्ष्मीनरसिंह मल्लका छोरा थिए । प्रताप मल्लले नुवाकोटमा भैरव मुर्तिलाई मुकुट चढाए । नेसं. ७९२ वि.सं. १७२८ सालमा प्रतापमल्ल यस टोखानगरमा आई तपलाछी नारायणमन्दिरको गरुड स्थापना गरी यस ठाउँको नाम जयपुर लगनलाछी नामाङ्कन गरिएको थियो ।

प्रतापमल्ल धार्मिक राजा भएको हुनाले हनुमानढोकाको अगाडी ठुलो गरुड स्थापना संगसंगै टोखामापनि उनले गरुड स्थापना गरेको तपलाछी स्थित नैसं. ७९२ वि.सं. १७२८ को अभिलेखले स्पष्ट पार्दछ ।

नेसं. ९७३ मा टोखा देशको लोफलचोकमा पाटी स्थापना गरी त्यस पाटीको नाम लक्ष्मीपुर नामाङ्कन गरी पाटीलाई धर्मशालाको रूपमा सञ्चालन गर्न बुद्धिनारायण श्रेष्ठ तथा उनकी श्रीमती अमितालक्ष्मी श्रेष्ठ समेतले रु २५ द्रव्य गुठी राखेका थिए । नेसं ८०६ वि.सं. १२४८ मेष सङ्क्रान्ति वैशाख १ गतेका दिन छोरा मानसिले दिवङ्गत मातापिताको सम्भ्रनामा टोखा तोछे लागमा श्री भवानी र श्री ३ गणेशको स्थापना गरी गुठी समेत बनाएको उल्लेख छ ।

टोखा ऐतिहासिक बस्ती भएकोले यहाँ “गढ” प्रशासन चलाउने ठाँउको पनि पहिलेनै विकास भएको थियो । यो ठाँउ अत्यन्त महत्वपूर्ण व्यापारिक स्थलकारूपमा विकास भएको पाइन्छ । तिब्बतको केरुङ नाकामा पर्ने नुवाकोट मध्यकालभित्र व्यापारिक केन्द्र रह्यो । नेसं. ४४६ वि.सं. १३८२ मा रुद्रमल्लको मुत्यु पश्चात उनका चार रानीहरु सती गए । तर छोरा नभएकाले छोरी नायकदेवी उत्तराधिकारी भइन तर नायकदेवी बालिका भएकोले रुद्रमल्लकी आमा पदुमलदेवीले हुर्काइन् । उनले काशीका राजवंशका कुमारहरु हरिशचन्द्रदेव र गोपालचन्द्रदेवलाई भक्तपुर दरबारमा ल्याए । त्यसपछि उनिहरु दरबारीया राजनितिमा तल्लीन रहे । नेसं. ४५२ वि.सं. १३८८ मा रानी पद्मदेवीको मुत्युपछि भक्तपुरबाट हरिशचन्द्र देवलाई धपाए । त्यसपछि उनी कान्तिपुरमा शरण लिन गए । त्यहाँबाट उनको सुरक्षा नभएपछि हरिशचन्द्रदेव बिस खाएर मरे लगतै भक्तपुर दरबार गोपालचन्द्रदेवले दावी गरे । भक्तपुरमा जगतसिंहदेव निकै प्रभाव शाली भएकोले गोपालचन्द्रदेवलाई धपाए । गोपालचन्द्रदेव ललितपुरमा शरण लिन गए । नेसं. ४५७ वि.सं. १३९३ जेष्ठमा त्यहाँबाट पनि उनलाई निकाला गरियो । गोपालचन्द्रदेव पाटनका जोगराम मुल्मी सहित टोखागढमा प्रवेश गरि राजधानी विरुद्ध आक्रमण गरे । गोपालचन्द्रदेवसंग २० घोडा चढी काठमाडौं विद्रोह गर्न सैनिक सहित आए । टोखागढमा बसेका गोपालचन्द्रदेवसंग भक्तपुर त्रिपुरा दरबारबाट आएका सैनिकसंग भिडन्त हुँदा गोपालचन्द्रदेवको देहान्त भयो ।

२.७ धरातलीय अवस्था

काठमाण्डौंको बाहिरी भागमा अवस्थित यस नगरपालिका पहिला पहिला कांठको नामले परिचित थियो । काठको परिभाषा अन्तर्गत शहरी व्यवशाय भन्दा फरक अर्थात कृषि व्यवशायलाई नै प्राथमिकतामा राखिने गरिन्छ, र त्यो कृषि केही व्यापारिक प्रयोजन र केही निर्वाहमुखी गरि मिश्रित हुने गर्दछ । त्यसैकारण यो नगरपालिकाको नक्सामा भूभाग कृषिमा रहेको देखिन्छ । तर हाल यो भाग पूर्णतः कृषिमा मात्र नभएर बसोबाससंग पनि मिश्रित छ । यस नगरपालिकाको उत्तरको भूभागमा वनजंगल र बुट्यान छ । खासगरी दक्षिणी भागमा घना जनआवादि थपिँदै नयाँनयाँ घर तथा आवास निर्माणले यस नगरपालिकाका वसाई आउनेको संख्या बढेको देखिन्छ । प्राय सबै साबिकका खेती गरिने भू-भाग हाल आएर घर निर्माणमा परिवर्तन भएका छन् । माथिल्लो भागका भिराला पाखा समेत मानवीय निर्माणका चपेटामा परेका छन् । विगत दुई दशक यता यसक्षेत्रमा जनसंख्याको तिब्र विस्तार भएको देखिन्छ । यस नगरपालिकामा चैत महिना देखि असोजको प्रारम्भसम्म गर्मी र असोजदेखि फागुन सम्म जाडो हुने भएकोले यहाँको हावापानी मौसम अनुसार विविध किसिमको रहेको छ । भौगोलिक विषमतायुक्त नगरपालिका भएकोले यहाँको उचाई र अवस्थिति फरक फरक पाइन्छ । ग्रीष्म र वर्षा ऋतुमा मनसुनी वर्षा हुने गर्दछ ।

२.८ जलवायु तथा हावापानी


यस नगरपालिकामा गर्मीयाममा अधिकतम २४° देखि ३२° सेल्सियस र हिउँदमा न्युनतम ०° देखि -२°

सेल्सियससम्म तापक्रम पुग्ने गरेको देखिन्छ भने वर्षभरिमा सरदर १२०० मिलिमिटरसम्म वर्षा हुने गर्दछ । मनसुनी वर्षाको प्रभावले सामान्यतया असारदेखि आश्विनसम्म कुल वर्षाको ८० प्रतिशतसम्म वर्षा हुने गर्दछ भने मूलतः यस नगरपालिकाको हावापानी समशितोष्ण प्रकारको छ ।

२.९ वनस्पति तथा वन्यजन्तुहरू

यस नगरपालिकाको उत्तरतर्फ शिवपुरी राष्ट्रिय निकुञ्ज पर्ने भएकाले विभिन्न प्रकारका वनस्पति तथा वन्यजन्तुहरू पाइन्छन् । यस क्षेत्रमा पाइने मुख्य जडिबुटीहरूमा लौठसल्ला, सुगन्धवाल, चिराइतो, जटामसी, धसिङ्गरे, कुटकी, पाखनवेद, कुरिलो, सतिवयर, नुनढिकी, भ्याउ, पदमचाल, गुराँस, लप्सी, बेल आदि हुन् । तर यी जडिबुटीको व्यावसायिक प्रयोजनका हिसाबले प्रयोग भएको भने पाइँदैन । त्यसैगरी यस क्षेत्रमा पाइने मुख्य जनावरहरूमा सालक, चितुवा, भालु, बँदेल, दुम्सी, खरायो, स्याल, रतुवा मृग लङ्गुर, बाँदर आदि छन् भने चराचुरुङ्गीमा काग, परेवा, चिवे, कालिज, हुचिल, लाटोकोसेरा, भंगेरा, मैना, सुगा, बाज, ठेउवा, जुरेली, फिस्टा, तित्रा, बकुल्ला, चिल, गिद्ध, वनकुखुरा, ढुकुर जस्ता पंक्षी पाइन्छन् । गोहोरो, सर्प, छेपारो, माउसुली जस्ता सरीसृप, भ्यागुतो जस्ता उभयचर, बिच्छी, फट्याङ्गा, वन मौरी, अरिङ्गाल, बारूलो र विभिन्न जातका अन्य किराहरू पाइन्छन् ।

२.१० धार्मिक, पर्यटकीय तथा ऐतिहासिक स्थलहरू



चण्डेश्वरी मन्दिर

आकर्षण गरेको छ । अझ हिन्दू र बौद्ध धर्म मान्नेहरूले यस क्षेत्रलाई पर्यटकीय गन्तव्य बनाउन सकिन्छ भन्नेमा विशेष जोड दिएको पाइन्छ । यस नगरपालिकामा धार्मिक, साँस्कृतिक र पर्यटकीय सम्भावना प्रचुर रूपमा मौजुदा छन् । यथोचित प्रचारप्रसार लगायत यस नगरपालिका भित्र धार्मिक पर्यटन विकासलाई द्रुत गतिमा अगाडि बढाउन सकेको खण्डमा यस नगरपालिकाको भविष्य उज्ज्वल रहेको छ ।

मुलुकको राजधानीमा अवस्थित रहेको यस नगरक्षेत्रलाई धार्मिक रूपले मात्रै नभई पर्यटकीय हिसाबले समेत विकास गर्न सकिने सम्भावना प्रचुर छ । यस क्षेत्रमा सुन्दर उपत्यकाको दृश्यावलोकन गर्न सकिने पदमार्ग लगायत थुप्रै स्थानहरू छन् । धार्मिक स्थलको वर्णन गर्दा काठमाडौँको उत्तरखण्डमा शतरूद्र भगवानको खोज भइरहेको कथन छ । यस क्षेत्रका मठ मन्दिर भञ्ज्याङ चौतारीले स्वदेशीदेखि विदेशी पर्यटकलाई समेत उत्तिकै



२.११ चाडपर्व तथा साँस्कृतिक अवस्था

देशका अन्य भागमा जस्तै यस नगरपालिकाका बासिन्दाहरूले पनि राष्ट्रिय चाडपर्वका साथै आफ्नो जाति र

धर्म विशेषका चाडपर्वहरू र रीतिरिवाजहरू मान्दछन् । यस नगरपालिकामा हरेक धर्ममा विश्वास गर्ने मानिसहरूको बसोबास छ, भने जाति विशेष चाडपर्वहरू फरकफरक तरिकाले मनाउने गरेको पाइन्छ । परम्परागत रूपमा मनाइने चाडपर्वहरूमा दशैं, तिहार, हरितालिका तिज, रामनवमी, शिवरात्री, फागुपूर्णिमा, गुरुपूर्णिमा, बुद्धपूर्णिमा, भोटोजात्रा, लाखेनाच, भद्रकालीजात्रा, नागपञ्चमी, माघेसक्रान्ती, साउने सक्रान्ती, कृष्णजन्माष्टमी, चैतेदशैं, हरिशयनी एकादशी, हरीवोधनी एकादशी, कुशेऔंसी तथा अन्य चाडपर्वहरू परम्परागत रूपमा मनाइन्छ भने म्हःपुजा, सिटि नखः, यमोरी पुन्ही, गठे मङ्गल, ल्होसार, सामा सकेवा, विस्केट जात्रा आदि जाती विशेषमा मनाइने गरिन्छ । विशेषगरी यस नगरपालिकाका मुख्य हिन्दु धर्मावलम्बीहरूले दशैं तथा तिहार पर्व विशेष रूपमा मनाउने गर्दछन् । त्यसैगरी तिहारको सन्दर्भमा पौराणिक कथा अनुसार कार्तिक कृष्ण पक्ष अमावश्यका दिन देवी लक्ष्मीलाई कुवेर महाराजले दीप प्रज्वलित गर्दै आह्वान गरी ढुकुटी (तिजोरी) मा कैद गरेको हुनाले धनकी देवी लक्ष्मीलाई रिभाउन आ-आफ्नो क्षमताले भ्याए अनुसार वत्ती प्रज्वलित गरी पुजा अर्चना गर्ने गर्दछन् । यस पर्वलाई किसानहरूभन्दा व्यापारीहरू बढी धुमधाम साथ मनाउने गर्दछन् । माथि उल्लेख गरिएका बाहेक यस नगरपालिकाका वासिन्दाहरूले विस्काः जात्रा, सिठी नख मातातिर्थ औंसी, बुद्धजयन्ती, गुरुपूर्णिमा, साउनेसङ्क्रान्ती, नागपञ्चमी, रक्षाबन्धन, कृष्णअष्टमी, तीज, सोह्रश्राद्ध, धान्यपूर्णिमा, स्वस्थानीव्रत आरम्भ, माघेसङ्क्रान्ती, ल्होसार, श्रीपञ्चमी, महाशिवरात्री, फागुपूर्णिमा, चैतेदशैं आदि पर्वहरू पनि मनाउँछन् । यस नगरपालिका भित्र रहेका मठमन्दिरहरको विवरणलाई अनुसूचीमा राखिएको छ ।

परिच्छेद तीन : पारिवारिक विवरण तथा जनसङ्ख्याको अवस्था

३.१ बस्ती र घरपरिवार विवरण

बस्ती भन्नाले कुनै पनि ठाउँमा निश्चित क्षेत्र ओगटेर बसेका जनसंख्याको समुहलाई जनाउँदछ। परिवार, घर तथा टोल मिलेर एउटा बस्तीको संरचना हुन्छ। बस्ती भन्नाले त्यो स्थान भन्ने बुझिन्छ जहाँ भौतिक तथा जैविक पर्यावरणको अवस्थिति तथा सन्तुलन रहेको हुन्छ। वास्तवमा कुनै पनि क्षेत्रको विकास तथा विस्तार हुनको लागि त्यस क्षेत्रमा रहेका बस्तीको ठूलो योगदान रहेको हुन्छ।

३.२ जनसङ्ख्या वितरणको अवस्था

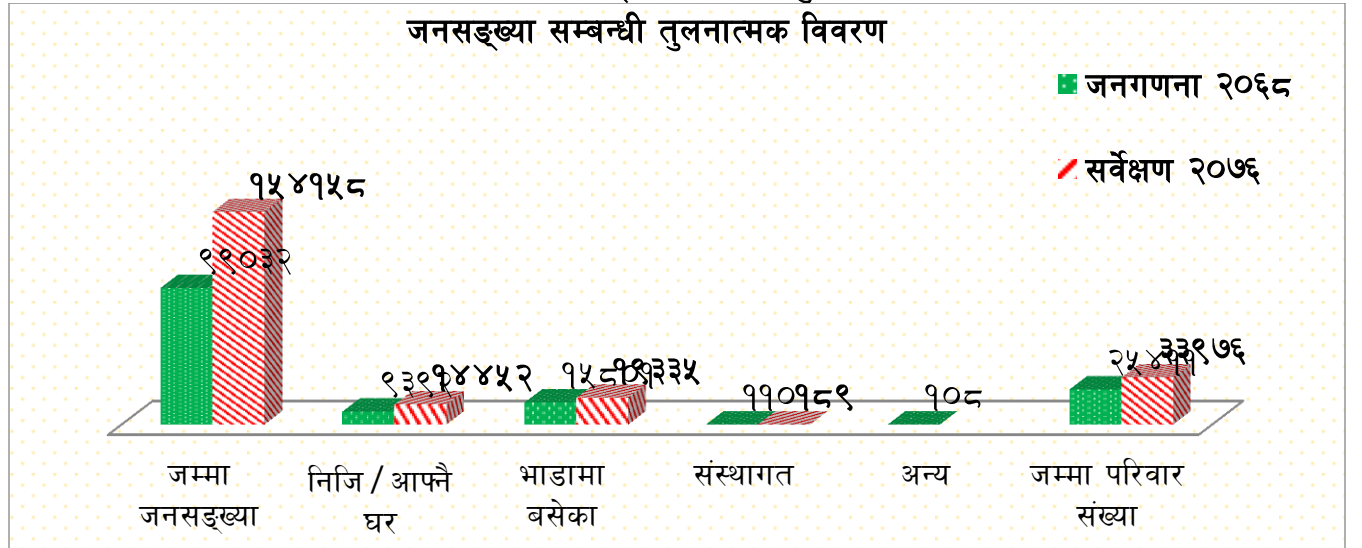
टोखा नगरपालिकाको वडागत आधारमा जनसङ्ख्या सम्बन्धी विवरणलाई अध्ययन गर्दा यहाँको जम्मा जनसङ्ख्या १५४१५८, परिवार सङ्ख्या ३३७८७ र संस्थागत संख्या (सरकारी कार्यालय, सामुदायिक तथा नीजि विद्यालय, सुरक्षा निकाय, बैंक तथा वित्तिय संस्था, स्वास्थ्य संस्थाहरु आदि) १८९ गरि जम्मा ३३९७६ रहेको छ, । परिवार संख्याको आधारमा हेर्दा यस नगरपालिकाको वडा नं १० मा अन्य वडाको तुलनामा सबैभन्दा बढी जनसङ्ख्या २०८६८ रहेको छ भने सबैभन्दा कम जनसङ्ख्या वडा नं. १ मा अन्य वडाको भन्दा कम जनसङ्ख्या ५३७० रहेको छ। त्यस्तै यस नगरपालिकाको वडागत परिवार सङ्ख्या सबैभन्दा बढी वडा नं ९ मा ४८४० र सबैभन्दा कम वडा नं १ मा परिवारसङ्ख्या ११०६ रहेको छ। तलको तालिका तथा डायग्राममा वडागत जनसङ्ख्या तथा परिवारसङ्ख्या सम्बन्धी विवरणलाई देखाइएको छ।

तालिका नं.२ जनसङ्ख्या सम्बन्धी तुलनात्मक विवरण (जनगणना २०६८ र घरधुरी सर्वेक्षण २०७६)

सि.नं.	जम्मा परिवार सङ्ख्या	जम्मा जनसङ्ख्या	निजि / आफ्नै घर	भाडामा बसेका	संस्थागत	अन्य	जम्मा
१	जनगणना २०६८	९९०३२	९३९२	१५८०१	११०	१०८	२५४११
२	सर्वेक्षण (२०७६)	१५४१५८	१४४५२	१९३३५	१८९		३३९७६
	निचोड	+५५१२६	+५०६०	+३५३४	+७९		+८५६५

श्रोत: जनगणना २०६८ तथा घरधुरी सर्वेक्षण २०७६

स्तम्भचित्र नं.१ जनसङ्ख्या सम्बन्धी तुलनात्मक विवरण



तालिका नं. ३ वडागत परिवारसङ्ख्या र जनसङ्ख्या सम्बन्धी विवरण

वडा नं.	परिवार सङ्ख्या	पुरुष	महिला	ते.लि	जम्मा जनसङ्ख्या	क्षेत्रफल (व.कि.मि.)
१	११०६	२७७१	२५९९	०	५३७०	६.१६
२	१३०९	३५६५	३४३२	०	६९९७	४.४१
३	३६९३	९११३	९०६४	०	१८१७७	२.७९
४	२०७५	४४६२	४५०५	०	८९६७	०.५७
५	३०६५	६३९८	६७५८	०	१३१५६	०.४१
६	३५९७	७९३१	७९९९	१	१५९३१	०.६१
७	३०९४	६८१९	६९५५	०	१३७७४	०.६५
८	३८८७	९०५९	८९१९	०	१७९७८	०.३३
९	४८४०	१०४९२	९९२४	०	२०४१६	०.५१
१०	४४८७	१०४०८	१०४५९	१	२०८६८	०.२९
११	२६३४	६४०८	६११५	१	१२५२४	०.३८
जम्मा	३३७८७	७७४२६	७६७२९	३	१५४१५८	१७.११

श्रोत: घरघुरी सर्वेक्षण २०७६

३.३ उमेर तथा लिङ्गको आधारमा जनसङ्ख्या विवरण

टोखा नगरपालिकाको उमेरगत जनसङ्ख्याको विवरणको तथ्याङ्कलाई आधारमानी हेर्दा सबैभन्दा बढी सङ्ख्या ४०-४४ उमेर समुहका मानिसहरू रहेका देखिन्छन् । जसअनुसार महिलाको जनसङ्ख्या ९९७३ तथा पुरुषको जनसङ्ख्या ९७६२ गरी कूल जनसङ्ख्या १९७३५ रहेको देखिन्छ । यसैगरी सबैभन्दा कम जनसङ्ख्या ७०-७४ वर्ष भन्दा माथि नाघेका बृद्धबृद्धाको जनसङ्ख्या १६७७ रहेको छ । उमेर समुह तथा लिङ्ग अनुसार टोखा नगरपालिकाको जनसङ्ख्यालाई तलको तालिका तथा पिरामिडमा देखाइएको छ ।

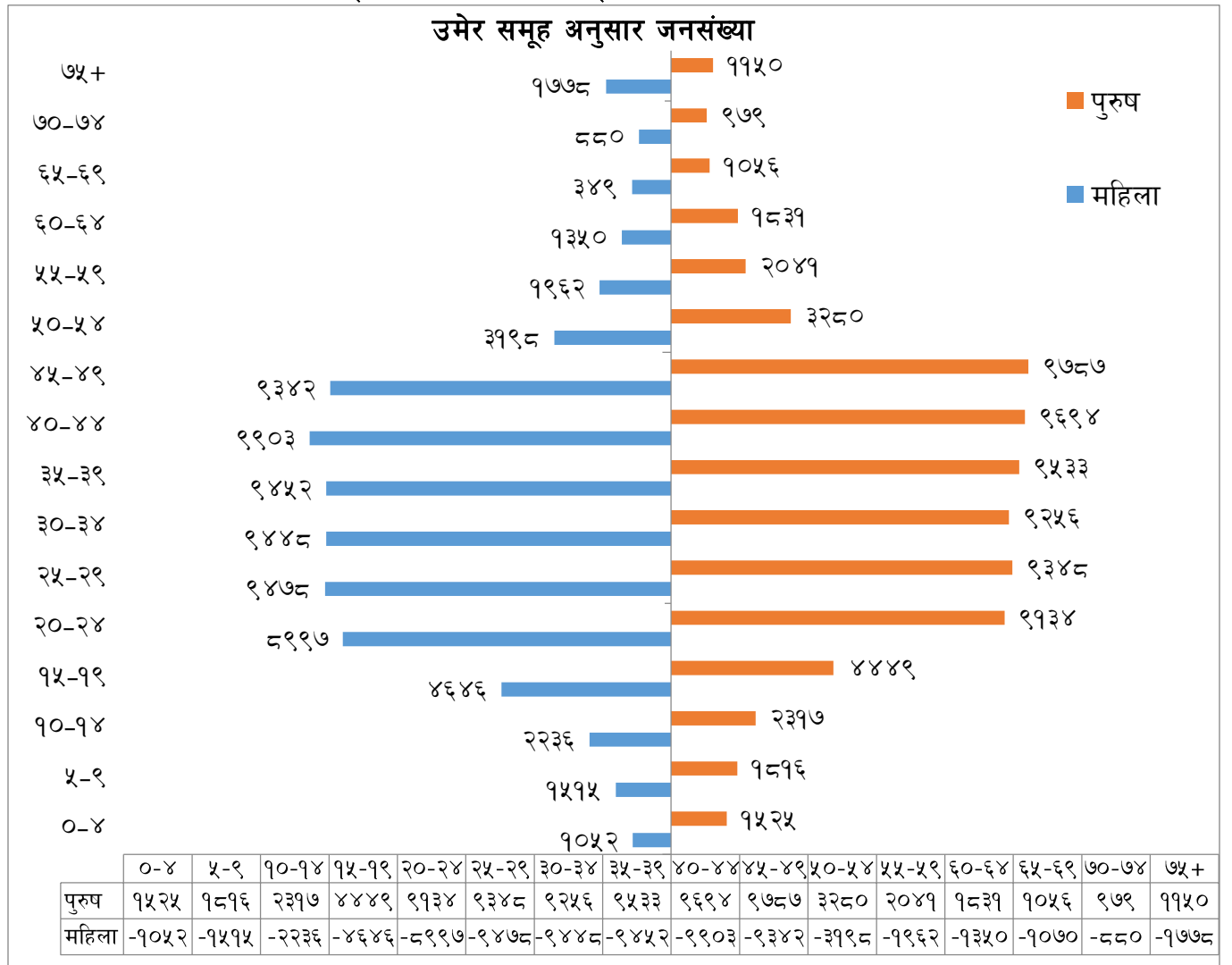
तालिका नं. ४ उमेर तथा लिङ्गको आधारमा जनसङ्ख्या विवरण

उमेर समुह	महिला	पुरुष	तेस्रो लिङ्ग	जम्मा
०-४	१०५२	१५२५		२५७७
५-९	१५१५	१८१६		३३३१
१०-१४	२२३६	२३१७		४५५३
१५-१९	४६४६	४४४९		९०९५
२०-२४	८९९८	९१३७		१८१३५
२५-२९	९५४८	९४१६		१८९६४
३०-३४	९५१९	९३२४		१८८४३
३५-३९	९५२२	९६०२	१	१९१२५
४०-४४	९९७३	९७६२		१९७३५
४५-४९	९४१२	९८५५	२	१९२६९
५०-५४	३२६८	३३४८		६६१६
५५-५९	१९६२	२०४१		४००३

उमेर समुह	महिला	पुरुष	तेस्रो लिङ्ग	जम्मा
६०-६४	१३५०	१८३१		३१८१
६५-६९	१०७०	१०५६		२१२६
७०-७४	८८०	७९७		१६७७
७५ भन्दा माथि	१७७८	११५०		२९२८
जम्मा	७६७२९	७७४२६	३	१५४१५८

श्रोत: घरघुरी सर्वेक्षण २०७६

पिरामिड नं. १ उमेर तथा लिङ्गको आधारमा जनसङ्ख्या विवरण



तालिका नं. ५: वडागत उमेर समुह सम्बन्धी जनसंख्या विवरण

उमेर समुह	१	२	३	४	५	६	७	८	९	१०	११	जम्मा
०-४												
महिला	६५	९५	२२५	७५	३५	९१	५९	१७२	३९	७०	१२६	१०५२
पुरुष	२३९	१३६	३२४	९०	६१	१३१	७९	१७२	५२	१२७	११४	१५२५
५-९												
महिला	११५	११७	२९६	९३	६१	१४३	८९	१७९	६६	१३७	२१९	१५१५
पुरुष	११५	१५६	४१६	९२	७८	१७९	१४८	२७६	७०	१६७	११९	१८१६
१०-१४												
महिला	९६	१४२	४२०	१४९	८०	३७१	१५९	२५९	१०६	१७१	२८३	२२३६
पुरुष	१२३	१२४	४६३	१३५	८०	३४५	१५०	४४२	८२	१६१	२१२	२३१७
१५-१९												
महिला	१२३	१६२	४८१	१३७	४१३	५१७	५७१	६०४	५९३	७८१	२६४	४६४६
पुरुष	११४	१३१	४९७	१९७	३३१	४९१	४६४	६४१	५४८	७४१	२९४	४४४९
२०-२४												
महिला	३५९	४२१	११२४	३२८	८९१	९७१	८४१	१०१२	१२१७	१२९६	५३८	८९९८
पुरुष	३३२	४४१	१०७७	४३५	८६१	९६७	८५४	१०७१	१२४१	१३१४	५४४	९१३७
२५-२९												
महिला	३७६	५८१	११७९	४४९	९२१	९६५	८३९	११४८	१२३३	१३१६	५४१	९५४८
पुरुष	३६३	५६४	११०९	३६९	८८९	९६४	८४३	१०६४	१२५१	१३४१	६५९	९४१६
३०-३४												
महिला	३३२	४५६	१२२४	३२७	९७१	१०७१	८६९	११८४	११८७	१३७१	५२७	९५१९
पुरुष	३२६	४४७	११०७	३७३	९१४	९७१	८३४	१०९६	१२९६	१३५१	६०९	९३२४
३५-३९												
महिला	३०७	४७६	११७७	४०६	९५१	१०८१	८७६	११९६	११०९	१४६१	४८२	९५२२
पुरुष	३१९	५४१	११४९	४५६	८९१	१०१४	८३८	१११४	१२५८	१४२९	५९३	९६०२
ते.लि.											१	१
४०-४४												

उमेर समुह	१	२	३	४	५	६	७	८	९	१०	११	जम्मा
महिला	२७९	२९७	११५२	५६६	९१४	१०८४	८९४	१२७८	१४५१	१४०१	६५७	९९७३
पुरुष	२८४	३०२	११२४	४२४	८७१	१०५१	८८४	११४७	१५५३	१४३३	६८९	९७६२
४५-४९												
महिला	२६८	३१२	८६७	४५८	८९१	१०६९	९४७	११२२	१५०४	१४१३	५६१	९४१२
पुरुष	२५९	३४१	९३६	६५३	८६४	१०७७	८७९	११६२	१५८६	१४४१	६५७	९८५५
ते.ली.						१				१		२
५०-५४												
महिला	८१	९१	२६१	३२१	२१३	१६८	३५६	२०८	३३४	५०१	७३४	३२६८
पुरुष	७९	८३	२९३	२२५	१९३	२४१	२९१	३२९	४०९	४५३	७५२	३३४८
५५-५९												
महिला	६०	७२	१८०	२२८	१४२	१२५	१३२	१४४	४१४	१२५	३४०	१९६२
पुरुष	५३	७९	१८१	२५०	१०२	१५१	१९४	१६०	४२९	१४०	३०२	२०४१
६०-६४												
महिला	४१	४६	१६२	२४४	७५	१०९	९१	१४२	५७	९८	२८५	१३५०
पुरुष	६५	५१	१४६	३१३	१५३	१०८	१४०	१४२	३२१	१०१	२९१	१८३१
६५-६९												
महिला	३४	६७	९८	१६२	४२	८१	७२	८६	१०२	६९	२५७	१०७०
पुरुष	२४	४१	११६	९७	३९	८३	७९	७०	१६६	७४	२६७	१०५६
७०-७४												
महिला	३३	४५	७३	१०२	२१	५९	७८	६६	१६०	४९	१९४	८८०
पुरुष	३३	८७	८१	९२	३०	७०	६७	६७	२६	५५	१८९	७९७
७५ देखि माथि												
महिला	३०	५२	१४५	४६०	१३७	९४	८२	११९	३५२	२००	१०७	१७७८
पुरुष	४३	४१	९४	२६१	४१	८८	७५	१०६	२०४	८०	११७	११५०
जम्मा	५३७०	६९९७	१८१७७	८९६७	१३१५६	१५९३१	१३७७४	१७९७८	२०४१६	२०८६८	१२५२४	१५४१५८

श्रोत: घरघुरी सर्वेक्षण २०७६

३.४ मातृभाषाका आधारमा परिवारसङ्ख्याको विवरण

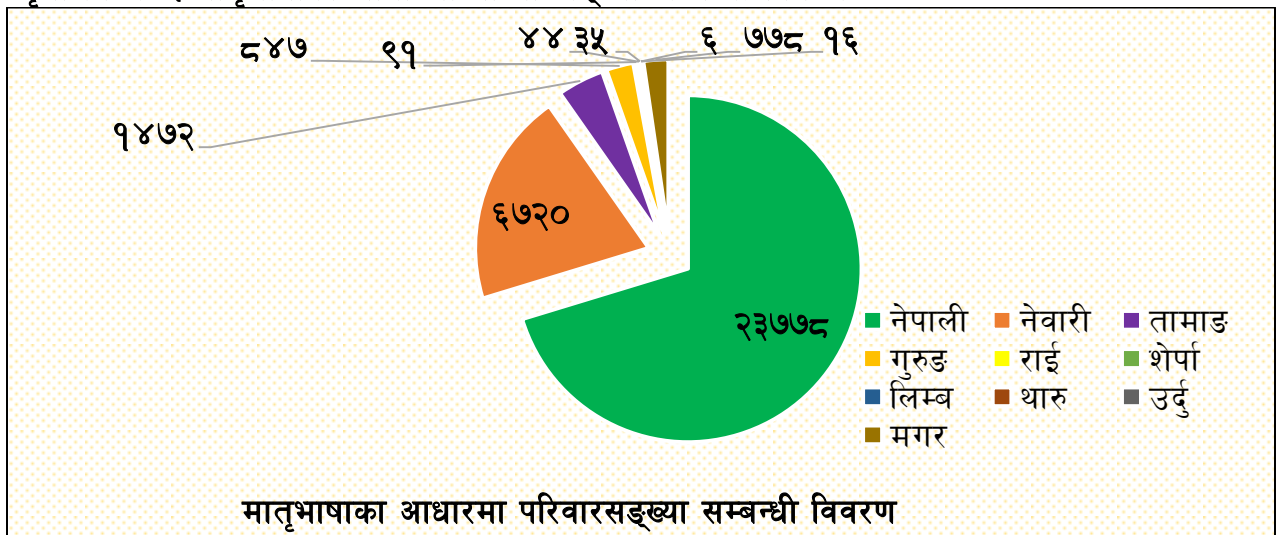
मातृभाषाका आधारमा हेर्दा टोखा नगरपालिकामा नेपाली भाषा बोल्ने घरधुरीसङ्ख्या बढि रहेको देखिन्छ। यस नगरपालिकामा रहेको ३३७८७ परिवार सङ्ख्या मध्ये २३७७८ परिवार सङ्ख्या (कूल परिवार सङ्ख्याको ७०.४ प्रतिशत)ले नेपालीभाषा बोल्ने गरेको पाइएको छ। यस नगरपालिकामा रहेका कुल परिवार सङ्ख्याको जातिय बनावट हेर्दा बहु-सम्प्रदायिक जातजातिहरू पाउन सकिन्छ। खासगरी मङ्गोलियन र आर्य सम्प्रदायहरू अन्तर्गतका विभिन्न जातजातिहरू विगतदेखि नै बसोवास गर्दै आएका छन्। आर्य र मङ्गोलियन सम्प्रदायहरूमा ब्राम्हण, क्षेत्री तामाङ, मगर, गुरुङ, राई, आदि मुख्य रहेका छन्। मातृभाषाका आधारमा नगरपालिकाभित्र रहेको घरधुरीसङ्ख्याको वितरणलाई तलको तालिकामा देखाईएको छ।

तालिका नं. ६ मातृभाषाका आधारमा परिवारसङ्ख्या सम्बन्धी विवरण

वडा	नेपाली	नेवारी	तामाङ	गुरुङ	राई	शोर्पा	लिम्बु	थारु	उर्दु	मगर	जम्मा
१	७८९	९२	२११	४	१	२				७	११०६
२	५७१	७१५	८	२	१	१	१		१	९	१३०९
३	१८३६	१५०७	१४७	१२९	११	२	९	१		५१	३६९३
४	१५८७	१९६	२१७	३१	१८	४	१			२१	२०७५
५	२२६०	६३४	१११	२७	२	१	३			२७	३०६५
६	२९२७	४०९	१०७	९७	८	५			३	४१	३५९७
७	२६८२	१८९	११६	४२	४	३	४			५४	३०९४
८	३३१४	२१३	१०९	११९	१६	९	५	४	१	९७	३८८७
९	३४०३	१११९	११६	६१	८	१०	५		२	११६	४८४०
१०	२८८९	१२१९	११९	९२	६	३	२		३	१५४	४४८७
११	१५२०	४२७	२११	२४३	१६	४	५	१	६	२०१	२६३४
जम्मा	२३७७८	६७२०	१४७२	८४७	९१	४४	३५	६	१६	७७८	३३७८७
प्रतिशत	७०.४	१९.९	४.४	२.५	०.३	०.१	०.१	०.०	०.०	२.३	१००.०

श्रोत: घरधुरी सर्वेक्षण २०७६

वृत्तचित्र नं. १ मातृभाषाका आधारमा परिवारसङ्ख्या सम्बन्धी विवरण



३.५ धर्म अनुसार परिवारसङ्ख्याको विवरण

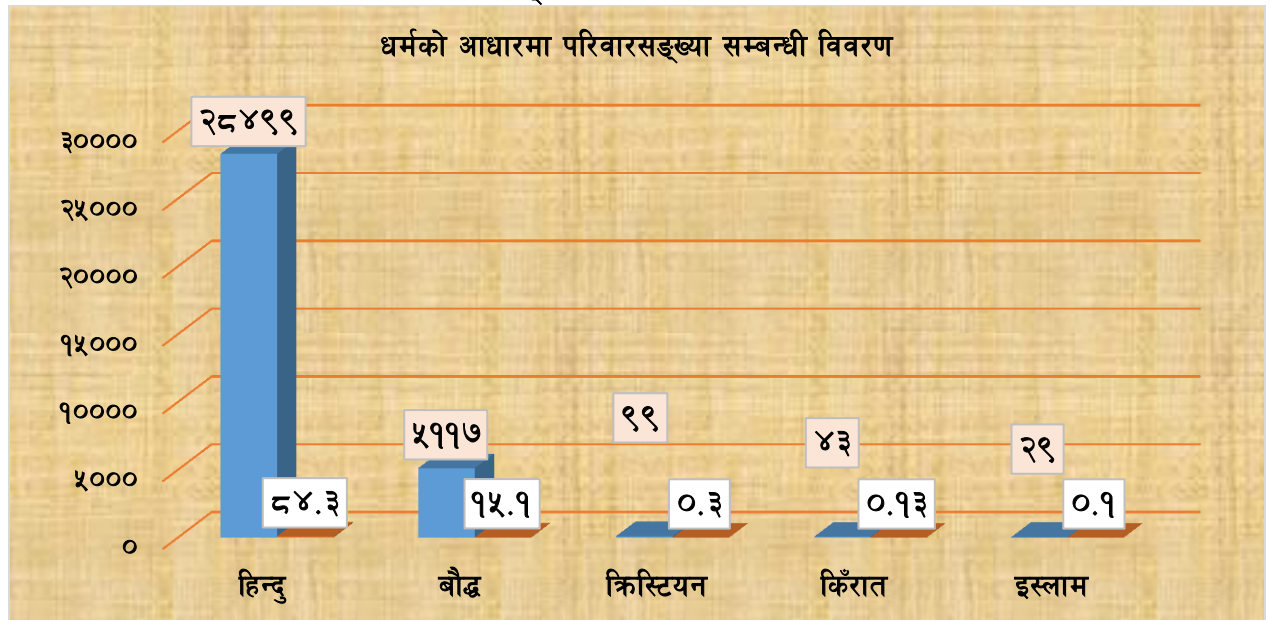
टोखा नगरपालिकामा बसोवास गर्ने मानिसहरूको मुख्य धर्म हिन्दु रहेको छ । यहाँ बस्ने कुल परिवार सङ्ख्या मध्ये ८४.३ प्रतिशत भन्दा बढि बासिन्दाहरूले हिन्दु धर्म मान्ने गरेको पाइन्छ । धर्मका आधारमा यहाँको परिवार सङ्ख्याको अवस्थालाई तलको तालिकामा दिइएको छ ।

तालिका नं. ७ धर्मको आधारमा परिवारसङ्ख्या सम्बन्धी विवरण

वडा	हिन्दु	बौद्ध	क्रिस्चियन	किँरात	इस्लाम	जम्मा
१	९५७	१३९	९	१		११०६
२	१२२३	६४	१९		३	१३०९
३	३४४३	२१५	२५	६	४	३६९३
४	१९२९	१३६	२	८		२०७५
५	२८१७	२४८				३०६५
६	३२०१	३८२	६	४	४	३५९७
७	२७३७	३५१	२	४		३०९४
८	३३०७	५४२	१५	१५	८	३८८७
९	३६५२	११८१	४	२	१	४८४०
१०	३०६२	१४२०	१	१	३	४४८७
११	२१७१	४३९	१६	२	६	२६३४
जम्मा	२८४९९	५११७	९९	४३	२९	३३७८७
प्रतिशत	८४.३	१५.१	०.३	०.१	०.१	१००.०

श्रोत: घरघुरी सर्वेक्षण २०७६

स्तम्भचित्र नं.१ धर्मको आधारमा परिवारसङ्ख्या सम्बन्धी विवरण



३.६ जातिगत आधारमा जनसङ्ख्या विवरण

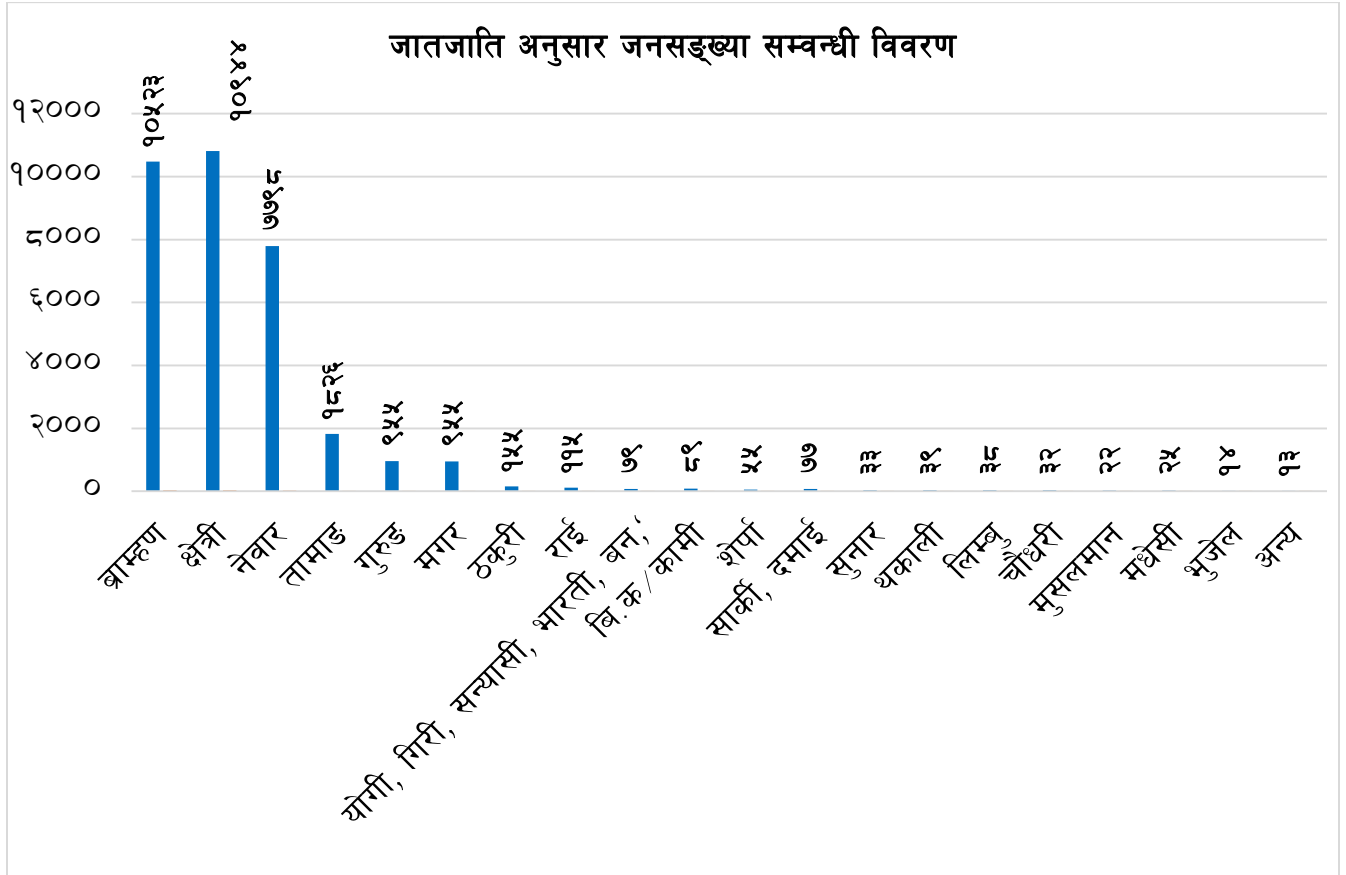
नगरपालिकामा रहेका कुल जनसङ्ख्याको जातीय बनावट हेर्दा बहु-सम्प्रदायिक जातजातिहरू पाउन सकिन्छ । खासगरी मङ्गोलियन र आर्य सम्प्रदायहरू अन्तर्गतका विभिन्न जातजातिहरू विगतदेखि नै बसोवास गर्दै आएका छन् । मङ्गोलियन सम्प्रदायहरूमा तामाङ, मगर, गुरुङ, राई, शेर्पा आदि मुख्य रहेका छन् । यस नगरपालिकामा रहेका जातजातिहरू मध्ये क्षेत्री, ब्राह्मणको बढि बाहुल्यता धेरै रहेको पाइन्छ । टोखा नगरपालिकामा बसोवास गर्ने मानिसहरूको जातिगत विवरणलाई तलको तालिकामा देखाईएको छ

तालिका नं. ८ जातजाति अनुसार जनसङ्ख्या सम्बन्धी विवरण

जातीयता	१	२	३	४	५	६	७	८	९	१०	११	जम्मा	प्रतिशत
क्षेत्री	१२४	२११	९१६	१९९	१०८६	१५४३	९७१	१४९८	१७६९	१९८४	६४३	१०९४४	३२.४
ब्राम्हण	६१३	२७	६१२	१२९७	९९५	१२१४	१५५३	१६५२	१२५४	५९२	७१४	१०५२३	३१.१
नेवार	१०८	९१२	१५९७	२०६	७५४	४७३	२१८	२८३	१३८९	१३८७	४७१	७७९८	२३.१
तामाङ	२२२	१११	२१७	२५१	११९	११७	१६९	१११	१३७	१६२	२१०	१८२६	५.४
गुरुङ	५	८	१५१	३४	३४	१०२	५३	११९	६५	११६	२६८	९५५	२.८
मगर	१०	१४	८४	२३	३८	५४	६४	१०८	१५४	१८३	२२३	९५५	२.८
ठकुरी		७	२८	१२	१०	१६	१८	३३	११	११	९	१५५	०.५
राई	१	४	१४	२२	६	११	९	१६	१०	६	१६	११५	०.३
योगी, गिरी, सन्यासी, भारती, बन, पुरी	३		१२	४	८	२१	१०	११	७	३		७९	०.२
वि.क/का मी	९	१	९	८	२	८	८	११	५	१३	१५	८९	०.३
शेर्पा	२	४	६	४	२	८	३	९	१०	३	४	५५	०.२
साकी, दमाई	४	२	१४	५	२	५	२	१२	१	२	२८	७७	०.२
सुनार	५	४	५	१	५	४		२	३		४	३३	०.१
थकाली						४	७	३	११	११	३	३९	०.१
लिम्बु		१	९	४	३		४	५	५	२	५	३८	०.१
चौधरी		१	८	४		३	२	६	१	४	३	३२	०.१
मुसलमान			२			३		६	२	३	६	२२	०.१
मधेसी		२	६	१	१	८		१		२	४	२५	०.१
भुजेल			२			१	३		३	२	३	१४	०.०
अन्य			१			२		१	३	१	५	१३	०.०
जम्मा	११०६	१३०९	३६९३	२०७५	३०६५	३५९७	३०९४	३८८७	४८४०	४४८७	२६३४	३३७८७	१००.०

श्रोत: घरघुरी सर्वेक्षण २०७६

स्तम्भचित्र नं.३ जातजाति अनुसार जनसङ्ख्या सम्बन्धी विवरण



३.७ घरमुलीको विवरण

प्राचिनकाल देखि नै पुरुषको वर्चस्व रहेको हाम्रो समाज पुरुष प्रधान समाजको रूपमा परिचित छ । घरायसी तथा अन्य हरेक काममा महिलाको सहभागिता हुँदाहुँदै पनि समाजले महिलालाई पुरुष समान अधिकार दिन सकिरहेको भने अझै छैन । यसै सन्दर्भमा यस नगरपालिकामा गरिएको स्थलगत तथा घरघुरी सर्वेक्षणबाट प्राप्त तथ्याङ्क अनुसार यस क्षेत्रमा पनि घरमुलीको रूपमा महिला भन्दा पुरुषको नै बाहुल्यता रहेको देखिन्छ । तलको तालिकामा यस सम्बन्धी विवरणलाई देखाईएको छ ।

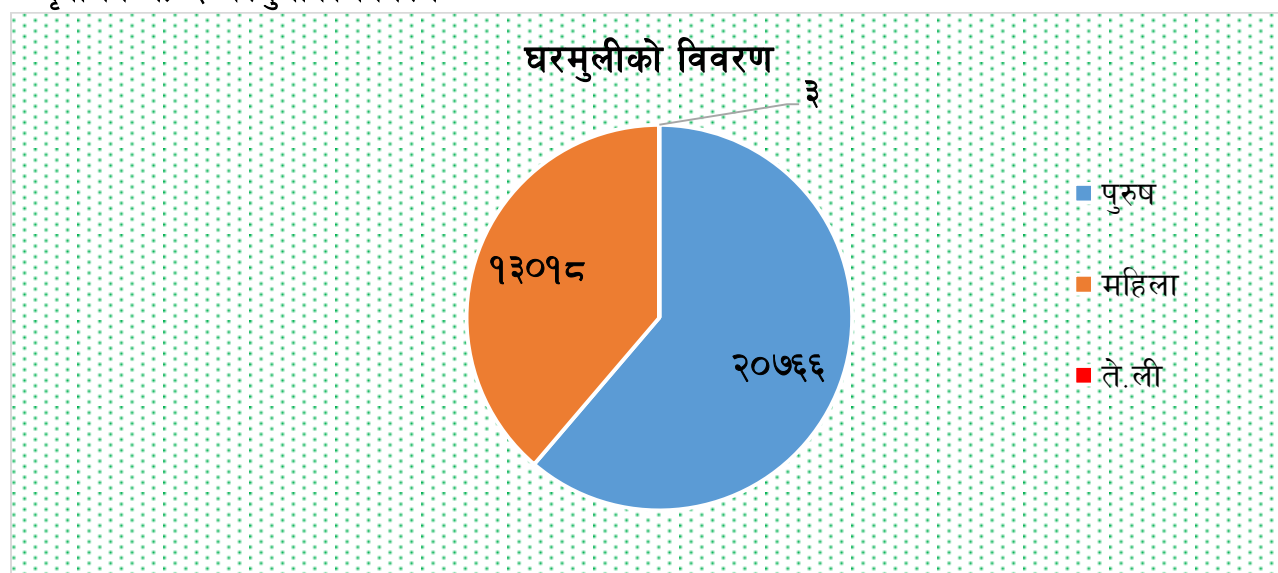
तालिका नं ९ घरमुलीको विवरण

वडा	पुरुष	महिला	ते.ली	जम्मा
१	९३९	१६७		११०६
२	८९०	४१९		१३०९
३	२३०८	१३८५		३६९३
४	१४२२	६५३		२०७५
५	२१५८	९०७		३०६५
६	२११७	१४७९	१	३५९७
७	२११४	९८०		३०९४

वडा	पुरुष	महिला	ते.ली	जम्मा
८	२०१७	१८७०		३८८७
९	२८८३	१९५७		४८४०
१०	२४१७	२०६९	१	४४८७
११	१५०१	११३२	१	२६३४
जम्मा	२०७६६	१३०१८	३	३३७८७
प्रतिशत	६१.५	३८.५	०.०	१००.०

श्रोत:घरघुरी सर्वेक्षण २०७६

बृत्रचित्र नं. २ घरमुलीको विवरण



३.८ अपाङ्गताको आधारमा जनसङ्ख्या विवरण

अपाङ्गता सम्बन्धी अवस्था पहिचानको लागि शारीरिक, दृष्टि बिहिन /कम दृष्टि भएका, बहिरा/ कम सुन्ने, बोल्ल गाह्रो भएका, मानसिक अपाङ्ग, बौद्धिक रूपमा असक्त, विविध अपाङ्गता भएका पर्दछन् । घरपरिवार र समुदायमा हुने गरेका हिंसा, आमाबाबु र अभिभावकको मृत्यु, कुपोषण, गरिवी, अशिक्षा, अज्ञानता तथा चेतनाको कमी, बालश्रमको बोझ, मानसिक असन्तुलन आदिका कारण बालबालिकाहरू सानो छँदा मात्र होइन ठुलो भए पछि पनि उनीहरूको मनोविज्ञानमा गहिरो असर परेको हुन्छ । यसै सन्दर्भ हाम्रो देश लगायत क्षेत्र, जिल्ला र स्थानीयस्तरमा वसेका अधिकांश बालबालिकाहरू गरिवी, विपन्नता र अभावका विचमा बाँचिरहेका छन् । तलको तालिकामा टोखा नगरपालिकामा रहेको अपाङ्गता सम्बन्धी विवरणलाई प्रस्तुत गरिएको छ :

तालिका नं. १० अपाङ्गताको आधारमा जनसङ्ख्या विवरण

क्र.सं	विवरण / वडा	१	२	३	४	५	६	७	८	९	१०	११	जम्मा
१	पूर्ण अपाङ्गता	३	१२	१	३	३	६	८	४	७	९	२	५४
२	अति अशक्त अपाङ्गता	१५	७	३	३	१५	२	४	१	१	१	६	५८
	जम्मा	१८	१९	४	६	१८	८	१२	१	८	१०	८	११२

श्रोत: पञ्जिकरण शाखा, टोखा नगरपालिका २०७६

परिच्छेद ४: आर्थिक अवस्था

४.१ प्रमुख आर्थिक विवरण :

आर्थिक विकासले सामाजिक सांस्कृतिक भौतिक, परिवर्तनको सवालमा कायपलटरूपी भूमिका खेल्दछ । आर्थिक परिवर्तनले सामाजिक परिवर्तनको गति र दिशालाई पथप्रदर्शन गर्दछ । अन्य विकासको तुलनामा आर्थिक विकास नेतृत्वदायी विकास हो भने वास्तवमा सामाजिक क्रियाकलापको केन्द्रबिन्दु नै आर्थिक विकास हो । आर्थिक हैसियतकै आधारमा सामाजिक व्यवहार, मुल्यमान्यता, क्रियाकलाप, सम्बन्धको दायरा तथा अन्य अवस्थाको विकास हुन्छ । जब मानिस आर्थिक रूपले सम्पन्न हुन्छ तब शिक्षा, स्वास्थ्य, सञ्चार, खाद्यसुरक्षा, पोषण लगायतका क्षेत्रमा उसको पहुँच विस्तार हुन्छ ।

४.१.१ मुख्य पेशा सम्बन्धी विवरण

आर्थिक विकास स्थानीय सरकारको प्रमुख उद्देश्यका रूपमा रहेको हुन्छ । रोजगारीको अवस्था सिर्जना, उद्योगधन्दा संचालन लगायत भौतिक पुर्वाधारको पूर्ण विकास तथा व्यावसायिक तथा आधुनिक कृषि प्रणालीको प्रवर्द्धनबाट आर्थिक विकास हुन सक्ने मानिन्छ । यस नगरपालिकाका मानिसहरू विशेष गरि नोकरी, ब्यापार व्यवसायमा बढि आबद्ध भएको देखिन्छ । तथ्यांक अनुसार लगभग ६२ प्रतिशत मानिसहरू कुनै न कुनै काममा आबद्ध छन भने लगभग ३८ प्रतिशत मानिसहरू गृहिणी, विद्यार्थी, शिशु तथा नावालक बालिका, बृद्धबृद्धा, अशक्त अपांग आदि रहेका छन । पेशामा आबद्ध मानिसहरू विशेषगरि सरकारी तथा गैसस, एनजिओ, आइएनजिओ, रोजगारी, व्यापार, व्यावसाय, ज्याला मजदुरी उद्योगधन्दामा सङ्लग्न रहेको पाइन्छ । आधारभुत सर्भेक्षणको अध्ययन अनुसार कृषिमा २.२८ प्रतिशत, नोकरीमा २२.५८ प्रतिशत, व्यापार व्यावसायमा १६.५१, प्रतिशत रहेको देखिन्छ । साथै यस नगरपालिकाभित्र ०.२५ प्रतिशत डाक्टर, ०.१९ प्रतिशत इन्जिनियर, ०.०४ प्रतिशत वकिल रहेको देखिन्छ । यस नगरपालिकामा विभिन्न पेशामा संलग्न जनसङ्ख्यालाई तलको तालिकामा देखाईएको छ ।

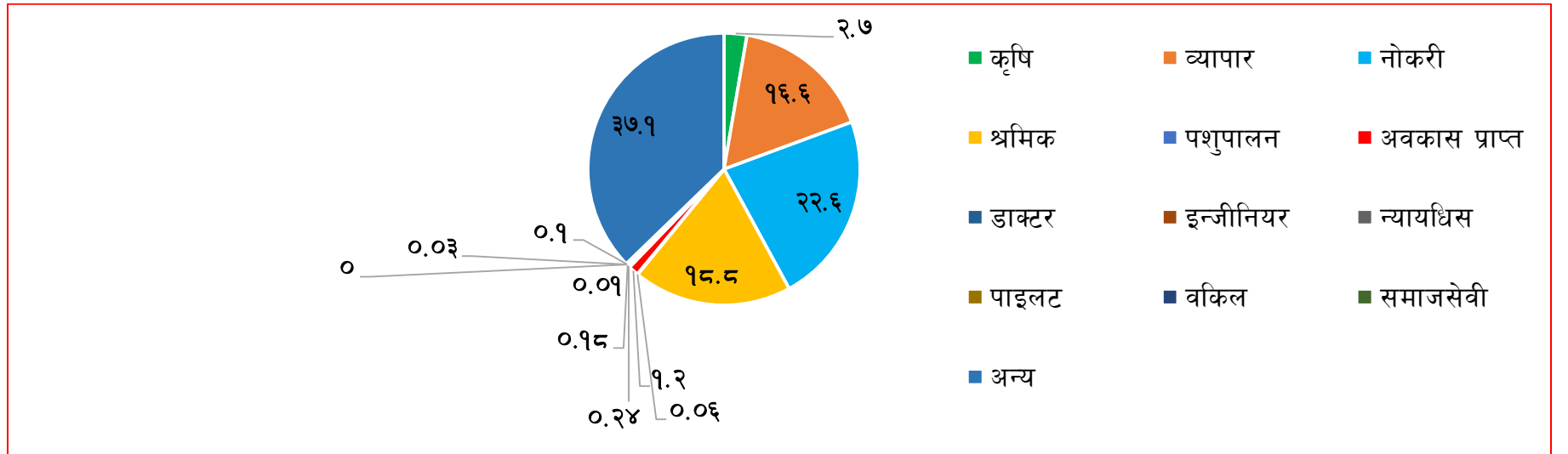
तालिका नं. ११ मुख्य पेशा सम्बन्धी विवरण

पेशा	१	२	३	४	५	६	७	८	९	१०	११	जम्मा	प्रतिशत
कृषि													
महिला	९६३	४५३	३७५	१७	२०	१४	१०	५६	१०	१०	२८	१९५६	२.७
पुरुष	४५६	४६६	३५९	२७	२९	२४	१३	८८	१५	२२	३९	१५३८	
व्यापार													
महिला	९०	४५१	९७८	७५४	८५२	११४६	७८९	१५४४	१४९५	२४१६	१०२६	११५४१	१६.६
पुरुष	११२	७४१	११४१	९४१	१३२३	१७५०	१०४८	१५६१	१६३९	२२५५	१५४६	१४०५७	
नोकरी													
महिला	११७	४७१	२३२४	९८४	११०४	१९०४	१८५२	१६८८	२१२२	२०२२	१२४३	१५८३१	२२.६
पुरुष	४९२	५८७	२६१२	१०१४	१९३६	१३२५	२०४७	२७५९	२१५६	२५९०	१५४९	१९०६७	
श्रमिक													
महिला	२४४	५०१	१०८९	७६१	९१६	१५६६	१३३३	१३०७	२६५५	२२४३	९१०	१३५२५	१८.८
पुरुष	५१२	५७१	१७९१	८४१	१४५१	१३०५	१६३२	१५६६	१८३२	२६३३	१३८९	१५५२३	
ते.लि.						१				१	१	३	
पशुपालन													
महिला	१६	२९	४	२	१		३			१	१	५७	०.०६
पुरुष	१०	१९	५	२	२		१		४			४३	
अवकाशप्राप्त													
महिला		२	७	१६	२०	५५	१२४	१२	१३	३१	११	२९१	१.२
पुरुष	६	४	१८७	२१६	११९	२३०	२०३	२१९	१६८	१४८	९९	१५९९	
डाक्टर													
महिला	१	२	१०	२५	१९	२४	१०	१९	१३	३६	९	१६८	०.२४
पुरुष	२	१	७	१६	३०	२४	१८	३४	२१	४१	१७	२११	
इन्जिनियर													
महिला	१	१	२	२	४	५		४	१	१०	३	३३	०.१८
पुरुष	२	५	२७	२५	२०	४५	११	३३	१३	६१	२०	२६२	
न्यायाधिस													
महिला			१									१	०.०१

पेशा	१	२	३	४	५	६	७	८	९	१०	११	जम्मा	प्रतिशत
पुरुष		३	६		१	१	४	२				१७	
पाइलट													
महिला													०.००
पुरुष						१				१		२	
वकिल													
महिला	१	२				१	१	२	१	१	१	१०	०.०३
पुरुष	१	१	५	२	१	१२	१	११	३	४	४	४५	
समाजसेवि													
महिला	३	३	१२	३	२	३	२	११	२	६	९	५६	०.१
पुरुष	६	९	२१	४	४	९	४	११	७	८	२५	१०८	
अन्य (गृहिणी, बृद्धबृद्धा, बालबालिका, अशक्त अपांग आदि)													
महिला	११६३	१५१७	४२६२	१९४१	३८२०	३२८१	२८३१	४२७६	३६१२	३६८३	२८६९	३३२५५	३७.८
पुरुष	११७२	११५८	२९५२	१३७४	१४८२	३२०५	१८३७	२७७५	४६३४	२६४५	१७२५	२४९५९	
जम्मा	५३७०	६९९७	१८१७७	८९६७	१३१५६	१५९३१	१३७७४	१७९७८	२०४१६	२०८६८	१२५२४	१५४१५८	१००.०

श्रोत: घरघुरी सर्वेक्षण २०७६

चित्र नं ३ मुख्य पेशा सम्बन्धी विवरण



४.१.२ औसत आम्दानी विवरण

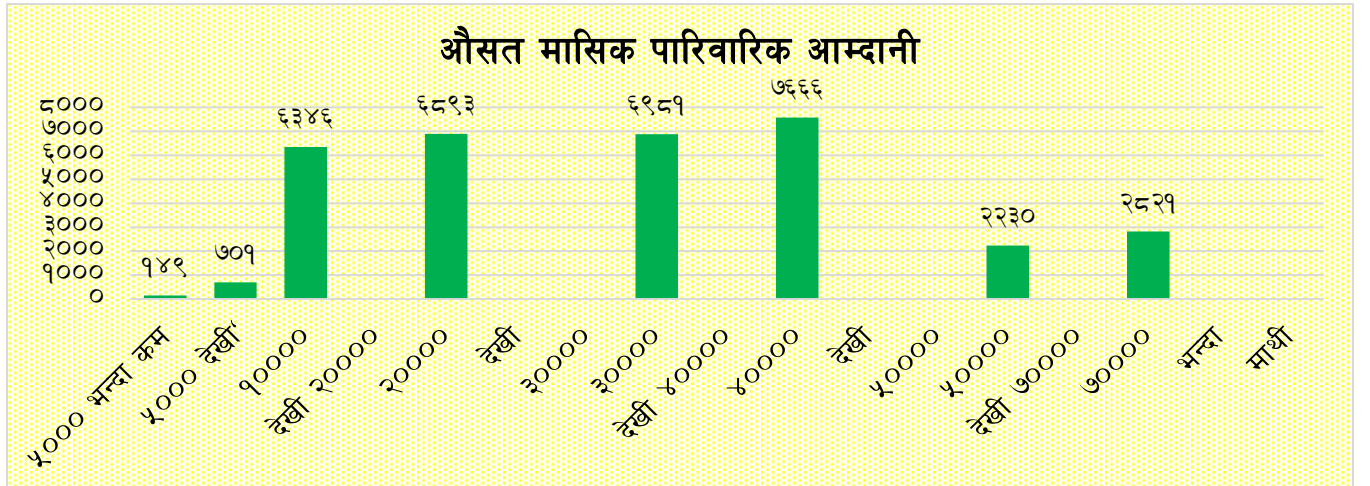
तलको तालिकामा यस नगरपालिकामा बस्ने वासिन्दाहरूको प्रति महिना आम्दानीको विवरण प्रस्तुत गरिएको छ । घरधुरी सर्वेक्षण अनुसार मासिक रूपमा औसत रू ५००० भन्दा कम कमाउनेको परिवार सङ्ख्या १४९ (०.४ प्रतिशत) रहेको देखिन्छ । ५००० देखि १०००० सम्म आम्दानी गर्नेको परिवार सङ्ख्या ७०१ रहेको छ । त्यसैगरी ७०००० देखि माथी कमाउने परिवार सङ्ख्या २८२१ (८.३ प्रतिशत) रहेको छ । समग्रमा यस नगरपालिकामा बस्ने परिवारसंख्याको मासिक आम्दानीको विवरणलाई तलको तालिकामा देखाईएको छ ।

तालिका नं. १२ औसत मासिक पारिवारिक आम्दानी

वडा	५००० भन्दा कम	५००० देखि १००००	१०००० देखि २००००	२०००० देखि ३००००	३०००० देखि ४००००	४०००० देखि ५००००	५०००० देखि ७००००	७०००० भन्दा माथी	जम्मा
१	१७	९९	३०४	२८१	१४५	१२३	११२	२५	११०६
२	१६	८४	३०४	३४१	२६४	२३६	३५	२९	१३०९
३	३९	२२२	८२८	९०४	७४८	५९४	१४०	२१८	३६९३
४	१	७	३५७	४१९	४५९	५०७	८३	२४२	२०७५
५	६	३७	५८६	६१२	६४७	७५०	१४५	२८२	३०६५
६	८	२८	६५७	८५८	७६८	७९७	२७५	२०६	३५९७
७		३७	४९०	५६४	६५०	८०३	४०२	१४८	३०९४
८	२५	४८	५१६	६१४	७७३	९८७	३६८	५५६	३८८७
९		१४	१०२६	९७४	१०१३	१०९४	१६२	५५७	४८४०
१०	८	१७	८३२	८३२	८८८	११०३	३४४	४६३	४४८७
११	२९	१०८	४४६	४९४	६२६	६७२	१६४	९५	२६३४
जम्मा	१४९	७०१	६३४६	६८९३	६९८१	७६६६	२२३०	२८२१	३३७८७
प्रतिशत	०.४	२.१	१८.८	२०.४	२०.७	२२.७	६.६	८.३	१००.०

श्रोत: घरधुरी सर्वेक्षण २०७६

स्तम्भचित्र नं ४ औसत मासिक पारिवारिक आम्दानी



४.१.३ औसत मासिक पारिवारिक बचत विवरण

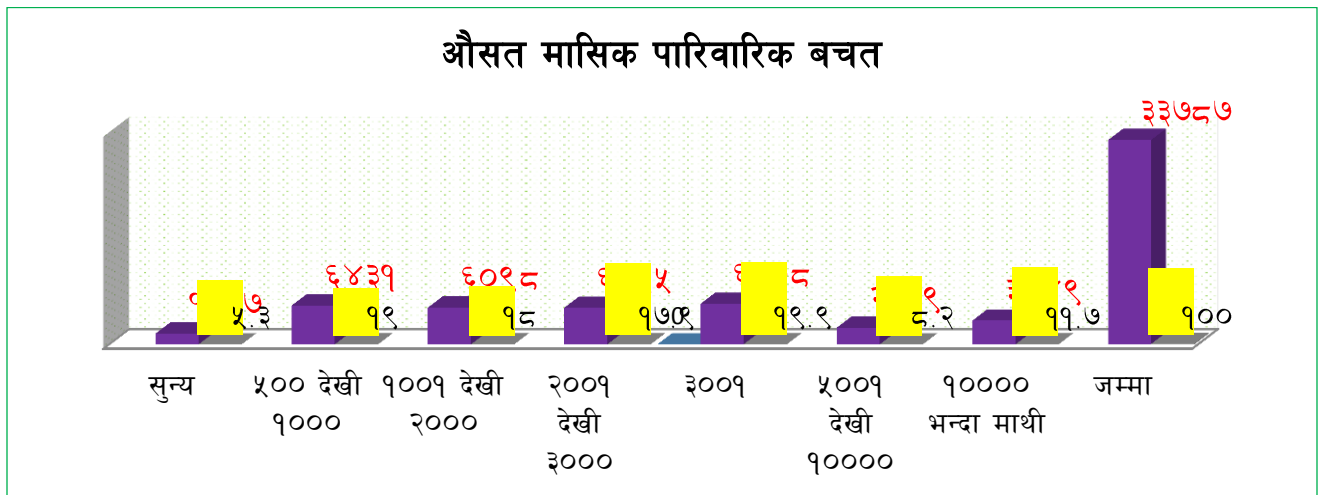
यस नगरपालिकाका अधिकांश परिवारको बचतको अवस्था प्रायः शून्य नै रहेको छ। किनभने आफ्नो भू-स्वामित्व कम भएका परिवार सङ्ख्याको अवस्था उल्लेख्य रहेको र भू-स्वामित्व भएका परिवार सङ्ख्याहरूको पनि जग्गा जमिनको मात्रा ज्यादै कम भएको हुँदा बचत गर्न सक्ने अवस्था देखिदैन। जति आमदानी हुन्छ, त्यसैलाई परिवार पाल्नको लागि खर्च गर्ने भएको हुँदा बचतको अवस्था नगण्य नै रहेको छ। यस नगरपालिकामा ६७०८ घरपरिवारको बचत ३००१ देखी ५००० भन्दा माथि रहेको छ। औसत मासिक पारिवारिक बचतको आधारमा परिवारसङ्ख्याको अवस्था निम्नानुसार रहेको छ।

तालिका नं.१३ औसत मासिक पारिवारिक बचत

वडा	सुन्य	५०० देखी १०००	१००१ देखी २०००	२००१ देखी ३०००	३००१ देखी ५०००	५००१ देखी १००००	१०००० भन्दा माथी	जम्मा
१	१४८	२४८	१८८	१५२	२२४	८८	५८	११०६
२	१३९	३५३	२४१	२०३	२२२	६२	८९	१३०९
३	८९१	७६५	५१३	४९०	५०७	१९७	३३०	३६९३
४	३	३३९	३९३	३७२	५१८	१७८	२७२	२०७५
५	६५	५७२	५८४	५८५	७१३	२०८	३३८	३०६५
६	२०२	७४१	६८७	६७७	६३९	३३०	३२१	३५९७
७	५४	३६१	४५२	६७४	५७४	५६७	४१२	३०९४
८	१६	७७१	८७६	८३८	९१७	२५४	२१५	३८८७
९	३७	११३१	९९५	९२७	९३७	२०८	६०५	४८४०
१०	८५	८४८	८८१	८५९	९२८	२४८	६३८	४४८७
११	१३७	३०२	२८८	२७८	५२९	४२९	६७१	२६३४
जम्मा	१७७७	६४३१	६०९८	६०५५	६७०८	२७६९	३९४९	३३७८७
प्रतिशत	५.३	१९	१८	१७.९	१९.९	८.२	११.७	१००

श्रोत: घरघुरी सर्वेक्षण २०७६

स्तम्भचित्र नं ५ औसत मासिक पारिवारिक बचत



४.१.४ बैदेशिक रोजगार

यस नगरपालिकाकामा गरिएको घरधुरी सर्वेक्षण अनुसार यस नगरमा बस्ने ४७३४ जना मानिसहरु रोजगारी तथा अध्ययनका लागि विभिन्न देशहरुमा गएको देखिएको छ । लिंगका आधारमा हेर्दा विदेश जानेमा महिला भन्दा पुरुषको संख्या बढि रहेको छ भने तेश्रो मुलुक (अमेरिका, अष्ट्रेलिया र युरोप) जानेको संख्या अरु देश जानेको भन्दा अत्याधिक रहेको छ । यस सम्बन्धी विवरणलाई तलको तालिकामा देखाईएको छ ।

तालिका नं.१४ वैदेशिक रोजगारका लागि विदेश गएको जनसंख्या र विदेश सम्बन्धी विवरण

वडा	भारत (पुरुष)	भारत (महिला)	चिन (पुरुष)	चिन (महिला)	खाडी मुलुक (पुरुष)	खाडी मुलुक (महिला)	तेस्रो मुलुक (पुरुष)	तेस्रो मुलुक (महिला)	जम्मा
१	८	२	१	०	४८	४	७५	४७	१८५
२	७	०	२	२	१८	९	३१३	२३९	५९०
३	६	१	२	०	५४	१७	३९३	२४४	७१७
४	२८	३	३	४	१९	४	६९	४३	१७३
५	२४	३	७	२	१५७	१५	३२२	१४७	६७७
६	३	१	२	१	८	२	१०१	७४	१९२
७	१	२	०	०	१४	३	११७	८७	२२४
८	१०	२	२	०	५९	९	१८९	११९	३९०
९	१	०	३	२	१४	०	३२५	२५२	५९७
१०	७२	३	१	१	८७	७	३६१	१९१	७२३
११	१	२	०	०	१४	३	१३५	१११	२६६
जम्मा	१६१	१९	२३	१२	४९२	७३	२४००	१५५४	४७३४

श्रोत: घरधुरी सर्वेक्षण २०७६

४.१.५ आवास सङ्ग्रचना विवरण

यस नगरपालिकाको कुल परिवार सङ्ख्या ३३७८७ मध्ये १२८१४ घरहरू इटा र ढलानको छाना रहेको छ । यो कुल घरसङ्ख्याको ३७.९ प्रतिशत हुन आउँछ । यसैगरी यस नगरपालिकामा ढलान (फ्रेम स्ट्रक्चर) भएको घरसङ्ख्या १९९७८ रहेको छ र यो कुल घरसङ्ख्याको ५९.१ प्रतिशत हुन आउँछ । तलको तालिकामा घरको प्रकार सम्बन्धी विवरणलाई प्रस्तुत गरिएको छ ।

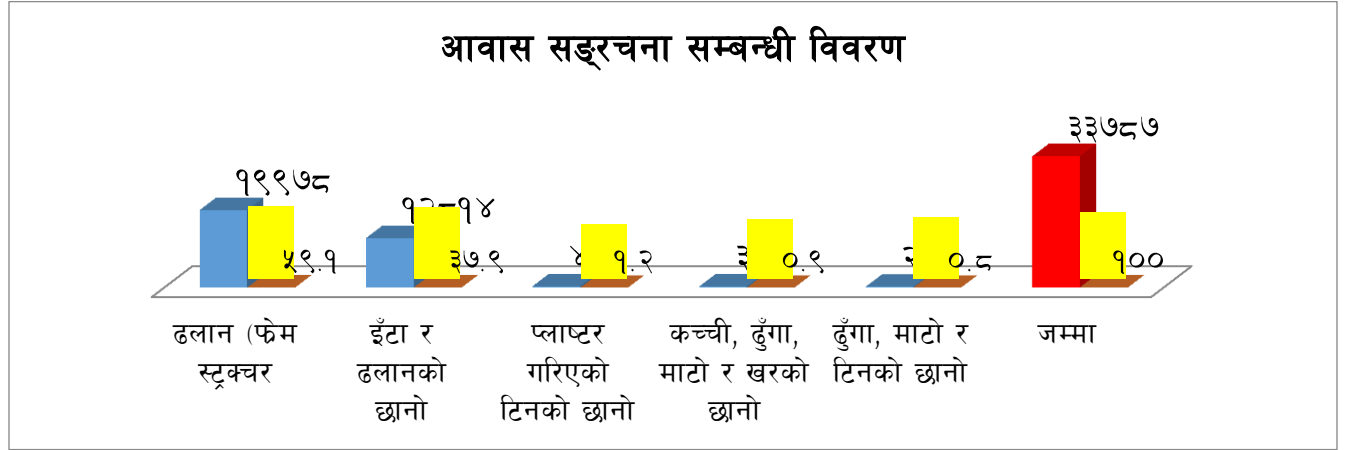
तालिका नं. १५ आवास सङ्ग्रचना विवरण

वडा नं.	ढलान (फ्रेम स्ट्रक्चर)	इँटा र ढलानको छानो	प्लाष्टर गरिएको टिनको छानो	कच्ची, ढुँगा, माटो र खरको छानो	ढुँगा, माटो र टिनको छानो	जम्मा
१	७९	६६४	१२३	१३७	१०३	११०६
२	५८४	५७१	४८	६३	४३	१३०९
३	११५३	२४१३	६०	३८	२९	३६९३
४	९४१	१०८३	१८	२५	८	२०७५
५	१५६९	१४७१	१३	६	६	३०६५
६	२७७५	७८१	२१	१०	१०	३५९७

वडा नं.	ढलान (फेम स्ट्रक्चर)	इँटा र ढलानको छानो	प्लाष्टर गरिएको टिनको छानो	कच्ची, ढुँगा, माटो र खरको छानो	ढुँगा, माटो र टिनको छानो	जम्मा
७	२१४६	९३५	८	२	३	३०९४
८	२०३९	१७८२	४८	६	१२	३८८७
९	३७५३	१०१७	४१	८	२१	४८४०
१०	३२९७	११५६	२०	२	१२	४४८७
११	१६४२	९४१	१९	२३	९	२६३४
जम्मा	१९९७८	१२८१४	४१९	३२०	२५६	३३७८७
प्रतिशत	५९.१	३७.९	१.२	०.९	०.८	१००

श्रोत: घरधुरी सर्वेक्षण २०७६

स्तम्भचित्र नं ६ आवास संरचना सम्बन्धी विवरण

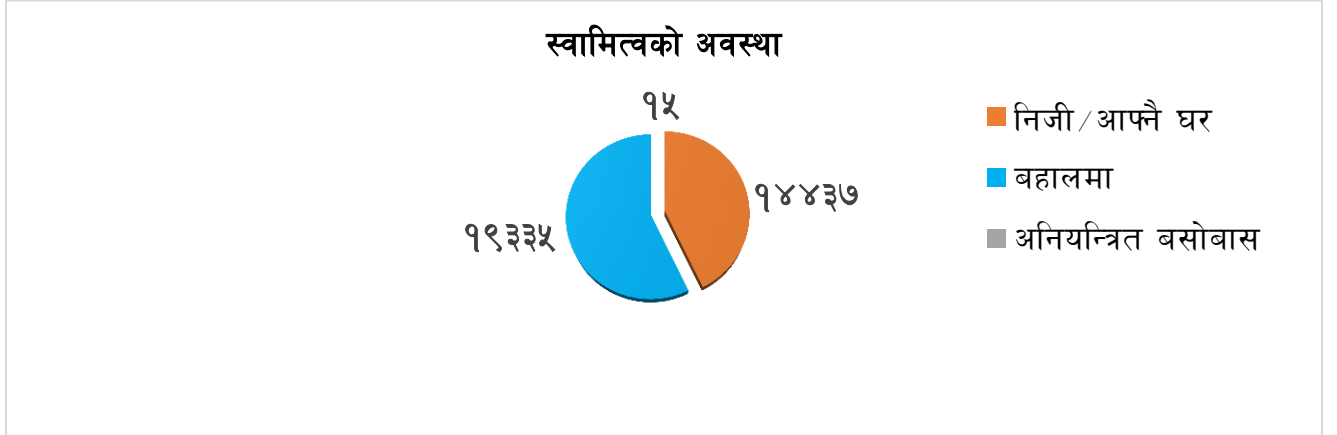


तालिका नं. १६ घरको स्वामित्वको अवस्था

वडा नं.	निजी/आफ्नै घर	बहालमा	अनियन्त्रित बसोबास	जम्मा
१	९३९	१६४	३	११०६
२	९२४	३८५		१३०९
३	२३८३	१३०९	१	३६९३
४	७९३	१२८२		२०७५
५	८६७	२१९६	२	३०६५
६	१४२५	२१७०	२	३५९७
७	१२९२	१८०२		३०९४
८	१८५५	२०३२		३८८७
९	१२९७	३५४३		४८४०
१०	१४२०	३०६३	४	४४८७
११	१२४२	१३८९	३	२६३४
जम्मा	१४४३७	१९३३५	१५	३३७८७
प्रतिशत	४२.७	५७.२	०	१००

श्रोत: घरधुरी सर्वेक्षण २०७६

बृत्तचित्र नं ४ घरको स्वामित्वको अवस्था



तालिका नं १७ घरको मापदण्ड सम्बन्धी विवरण

वडा नं.	छ	छैन	जम्मा
१	७९१	१५१	९४२
२	४८१	४४३	९२४
३	२२१४	१७०	२३८४
४	७२१	७२	७९३
५	८१२	५७	८६९
६	१४११	१६	१४२७
७	१२५४	३८	१२९२
८	१७९९	५६	१८५५
९	१२३९	५८	१२९७
१०	१३९८	२६	१४२४
११	१२२२	२३	१२४५
जम्मा	१३३४२	१११०	१४४५२
प्रतिशत	९२.३	७.७	१००.०

श्रोत: घरधुरी सर्वेक्षण २०७६

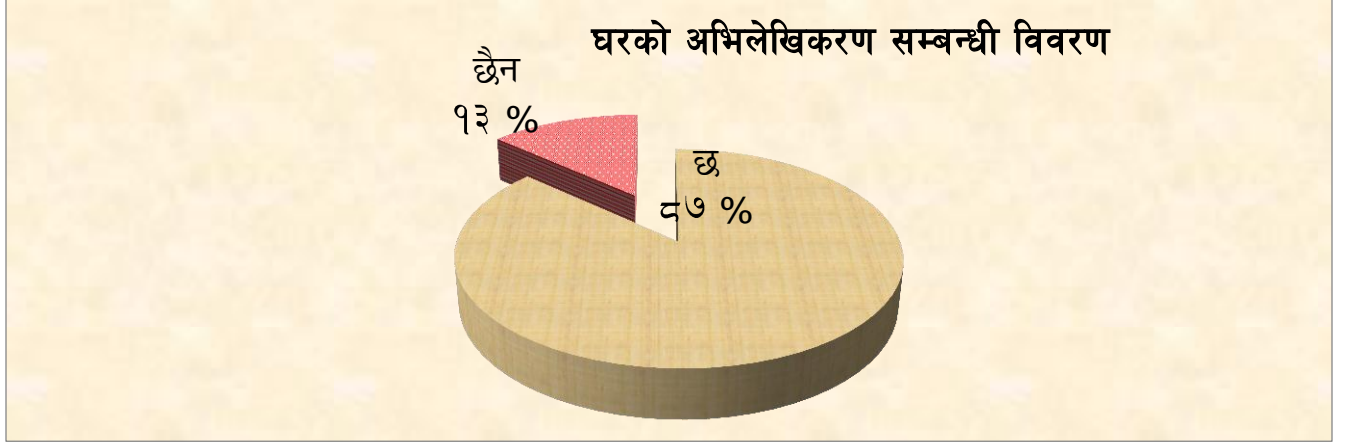
तालिका नं. १८ घरको अभिलेखिकरण सम्बन्धी विवरण

वडा नं.	छ	छैन	जम्मा
१	१११	८३१	९४२
२	२१०	७१४	९२४
३	२२३७	१४७	२३८४
४	७५६	३७	७९३
५	८३९	३०	८६९
६	१४०८	१९	१४२७
७	१२८७	५	१२९२
८	१८२०	३५	१८५५

९	१२४८	४९	१२९७
१०	१४०३	२१	१४२४
११	१२१६	२९	१२४५
जम्मा	१२५३५	१९१७	१४४५२
प्रतिशत	८६.७	१३.३	१००.०

श्रोत: घरधुरी सर्वेक्षण २०७६

बृत्तचित्र नं ५: घर अभिलेखीकरण सम्बन्धी विवरण



तालिका नं. १९ संख्याको आधारमा घरको स्वामित्वको अवस्था

वडा नं.	वडागत घरसंख्याको स्वामित्वको अवस्था					जम्मा
	१	२	३	४	५	
१	९१०	२६	६	०		९४२
२	७४२	१४२	२५	३	१	९१३
३	२१९४	१६३	१८	४	२	२३८१
४	७५०	३६	३	४	०	७९३
५	७७४	९१	४	०	०	८६९
६	१३६७	५२	७	१	०	१४२७
७	१२५७	३४	१	०	०	१२९२
८	१८१८	३६	१	०	०	१८५५
९	१२३३	५६	३	५	०	१२९७
१०	१३२८	९१	२	३	०	१४२४
११	११७७	५७	९	१	०	१२४४
जम्मा	१३५५०	७८४	७९	२१	३	१४४३७

श्रोत: घरधुरी सर्वेक्षण २०७६

तालिका नं. २० घरको तल्ला सम्बन्धी विवरण

वडा नं.	घरको तला									जम्मा
	१	२	३	४	५	६	७	८	९	
१	६५९	२१३	५३	१४	३					९४२
२	२८४	३२४	१६२	९०	४६	७				९१३
३	४५६	७८९	९५८	१४६	३०	२				२३८१
४	९२	२८३	३७०	४७	१					७९३
५	५७	२३९	४६१	९२	१७	१		१	१	८६९
६	१४८	७५४	४५५	५९	१०	१				१४२७
७	७५	६७९	४७५	५४	७	१	१			१२९२
८	२१६	११५१	४२५	५१	११	१				१८५५
९	१२२	२००	५२७	२९०	१३१	२१	५		१	१२९७
१०	६६	४२७	६८६	२०५	३३	६	१			१४२४
११	१२२	६१६	४३९	५७	७	३				१२४४
जम्मा	२२९७	५६७५	५०११	११०५	२९६	४३	७	१	२	१४४३७

श्रोत: घरधुरी सर्वेक्षण २०७६

तालिका नं. २१ भाडावाला घर सम्बन्धी विवरण

वडा	बस्नु हुन्छ	बस्नु हुन्न	जम्मा
१	९७	८४५	९४२
२	१२५	७८८	९१३
३	१०३०	१३४७	२३७७
४	५७०	२२३	७९३
५	७४७	१२२	८६९
६	९२३	५०४	१४२७
७	८१०	४८२	१२९२
८	१३०५	५५०	१८५५
९	१०६२	२३५	१२९७
१०	११७७	२४७	१४२४
११	८१७	४२७	१२४४
जम्मा	८६६३	५७७०	१४४३३

श्रोत: घरधुरी सर्वेक्षण २०७६

तालिका नं. २२: बसाईसराईको अवस्था (५ वर्ष भित्र)

वडा	हो	होईन	जम्मा
१	२३	९९९	९४२
२	८१	८३२	९१३
३	५५८	१८२१	२३७९
४	६१	७३२	७९३
५	१६१	७०८	८६९
६	५६६	८६३	१४२९
७	३९१	९०१	१२९२
८	४२६	१४२९	१८५५
९	४०	१२५७	१२९७
१०	३५८	१०६६	१४२४
११	३१७	९२७	१२४४
जम्मा	२९८२	११४५५	१४४३७

श्रोत: घरघुरी सर्वेक्षण २०७६

तालिका नं. २३ जग्गाको स्वामित्वको अवस्था

वडा	२.५ आना भन्दा कम	२.५ देखी ५ आना सम्म	५ देखी ८ आना सम्म	८ देखी १२ आना सम्म	१२ देखी १६ आना सम्म	१ देखी २ रोपनी सम्म	२ देखी ३ रोपनी सम्म	३ देखी ४ रोपनी सम्म	४ देखी ५ रोपनी सम्म	५ रोपनी भन्दा माथि	जम्मा
१	५७	२०१	१९३	४७	१०५	१३२	७०	४३	२९	६५	९४२
२	६४	२४०	१९२	३७	६१	१२५	६७	३९	३५	५३	९१३
३	२४७	१४९४	२३१	८९	४७	१०५	७०	३९	२४	३३	२३८१
४	४५	४७६	२२९	३१	७	२	२	०	१	०	७९३
५	३०	५९३	१९२	३०	१३	७	१	०	०	३	८६९
६	६	७६२	४५१	१५५	३५	१५	१	१	०	१	१४२७
७	७	४३६	५८३	१९८	५३	१४		०	१	०	१२९२
८	१९	१६०४	१६६	३६	१३	१२	१	०	१	३	१८५५
९	६	५६६	६३३	७३	१४	४		०	०	१	१२९७
१०	२१	४३१	७७९	१४१	२१	१४	४	१	२	१०	१४२४
११	५५	८६३	२६२	३८	१५	८		१	१	१	१२४४
जम्मा	५५७	७६६८	३९११	८७५	३८४	४३८	२१६	१२४	९४	१७०	१४४३७

श्रोत: घरघुरी सर्वेक्षण २०७६

तालिका नं. २४ वडागत जग्गा भाडामा दिएका परिवार सम्बन्धी विवरण

वडा	छ	छैन	जम्मा
१	८९	८५३	९४२
२	१०४	८०९	९१३
३	१६१	२२२०	२३८१
४	१३	७८०	७९३
५	३४	८३५	८६९
६	४४	१३८३	१४२७
७	८१	१२११	१२९२
८	४५	१८१०	१८५५
९	१९९	१०९८	१२९७
१०	२०९	१२१५	१४२४
११	५६	११८८	१२४४
जम्मा	१०३५	१३४०२	१४४३७

श्रोत: घरधुरी सर्वेक्षण २०७६

तालिका नं. २५ औद्योगिक तथा व्यापार, व्यवसाय सम्बन्धी वडागत अवस्था

क्र.सं.	व्यापार,व्यवसाय विवरण	वडा नं.											जम्मा
		१	२	३	४	५	६	७	८	९	१०	११	
१	खाजाघर तथा चिया पसल	१२	३५	५४	२०	५२	१०२	५९	४२	२६५	७३	६६	७८०
२	किराना पसल	१२	६८	६९	२६	६२	८०	५२	९३	१३४	८७	९०	७७३
३	कपडा तथा फेन्सी पसल	६	१५	२९	११	८७	३९	३५	४३	२७१	८८	६७	६९१
४	ब्यूटिपार्लर तथा कस्मेटिक्स पसल	६	१२	२३	१०	१४	४१	३५	२०	७९	४०	३२	३१२
५	गेष्ट हाउस						२			२९३	४		२९९
६	क्लिनिक, औषधी पसल (फार्मेसी)	१	५	५		११	२५	१६	९	५६	२४	१२	१६४
७	माछामासु तथा अण्डा पसल	७	२५	१४	६	६	१९	१५	८	३७	१३	२०	१७०
८	तरकारी तथा फलफूल पसल	१	३	१०	५	९	१५	७	७	१७	१६	१८	१०८
९	इलेक्ट्रोनिक पसल	२	५	१४	१	४	१८	९	९	४६	१६	१२	१३६
१०	टेलर्स	११		१५	२	१७	३६	७	२५	४४	३७	२६	२२०
११	हेयर सैलुंग	३	३	४		४	१२	३	२	३३	७	१०	८१
१२	सुनचाँदी पसल	१	३	७	१	४	८	८	८	३५	१७	१२	१०४
१३	भाँडा पसल		५	४	१	३	६	५	१०	८	९	९	६०
१४	बैंक तथा वित्तिय संस्था				२	९	६	७	३	१०	९	१	४७
१५	हार्डवयर	१	९	२४	३	११	२२	८	४	४६	२३	१५	१६६
१६	फर्निचर पसल	३	११	१०	१	१५	११	८	५	१४	१०	११	९९
१७	फोटो स्टुडियो			१		४	५	९	४	२२	१५	२	६२
१८	जुत्ता पसल		४	५		५	४	४	६	१९	९	९	६५
१९	वर्कशप (मोटरसाईकल)	२	७	८	१	३	१६	८	१	१४	१०	८	७८
२०	वर्कशप (मोटर, गाडी)		१	२		३	१	१	१	४	५	१	१९
२१	घडि, रेडियो, टि.भी तथा मोवाइल पसल एण्ड			३		५	३	९	९	२९	६	५	६९

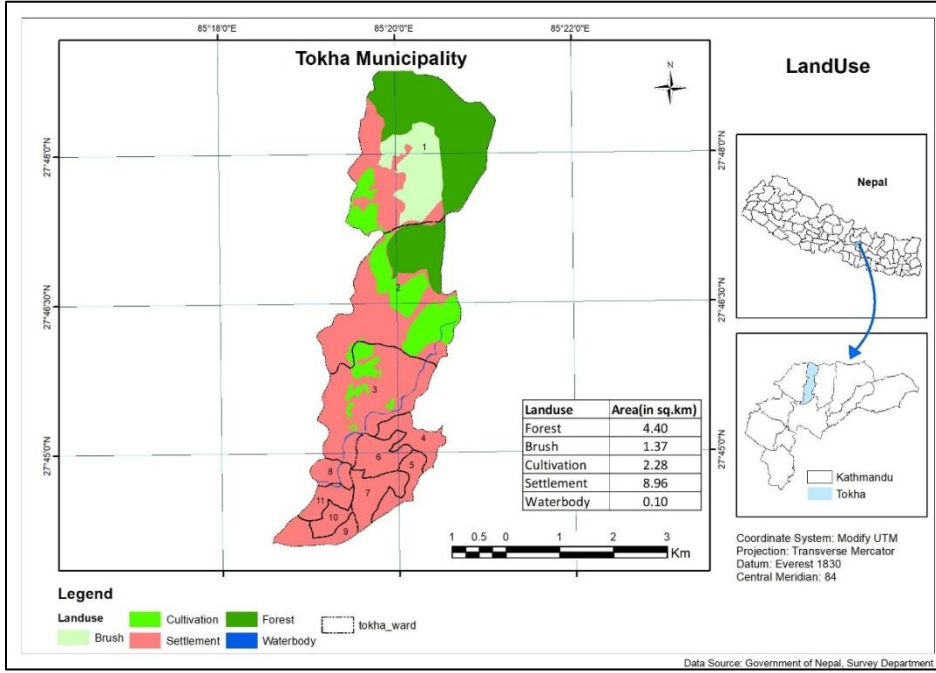
क्र.सं.	व्यापार,व्यवसाय विवरण	वडा नं.											जम्मा
		१	२	३	४	५	६	७	८	९	१०	११	
	रिपेयरिङ सेन्टर												
२२	पेट्रोल पम्प			१				१			१	१	४
२३	निर्माण व्यवसायी तथा सामाग्री सप्लायर्स (डिपो)	२	५	२		२	६	६		९	५	३	४०
२४	ट्युसन सेन्टर					७				२८	१७	३	५५
२५	कार्पेट पसल			१		१	३		३	५	२	२	१७
२६	ग्याँस डिलर	१	१		१	२	१		२	७	३	३	२१
२७	कम्प्युटर ट्रेनिंग सेन्टर		३		१	५		४		११	७	३	३४
२८	ऐडुकेशनल कन्सल्ट्यान्सी			१		१		७			११		२०
२९	स्टेशनरी तथा फोटोकपी	१	५	६	३	३	१७	१४	७	२३	१४	१८	१११
३०	मनी टान्सफर, मनी एक्सचेन्ज			१		२	३	२		२५	२	१	३६
३१	पार्टी प्यालेस			१		२	१	२		५			११
३२	एग्रोभेट तथा भेटनरी पसल	४	२२	५						१	१	४	३७
३३	ट्राभल एजेन्सी		१		२	२	२	१		१७	१०		३५
३४	सो रुम (दुई पाङ्ग्रे)									२	२		४
३५	सो रुम (चार पाङ्ग्रे)							३		३		१	७
३६	कलकारखाना	२	३	२	९	१३	१२	४	६	७	५	९	७२
३७	कवाडि व्यवसाय		१	१		१	१			८	१	३	१६
३८	पार्क उध्यान			१					१				२
३९	डेरी (दुध तथा दुग्ध जन्य पदार्थ) पसल		१	६			१७	६	३	७	९	१२	६१
४०	होस्टेल			१	१	२		५	१	२	९		२१
४१	चटपटे, पानीपुरी पसल	१		१			५			१	१	१	१०
४२	संघसस्था, समिती		४		५	१०	२	११	१	१०	५	३	५१

क्र.सं.	व्यापार,व्यवसाय विवरण	वडा नं.											जम्मा
		१	२	३	४	५	६	७	८	९	१०	११	
४३	डिपार्टमेन्ट स्टोर		२		१	१	५	१	२	३	२	१	१८
४४	फिटनेस सेन्टर		१					१		२	२		६
४५	लिकर्स (मदिरा पसल)		१	५	१	३	१०	१०	७	२१	५	६	६९
४६	कृषि,पशु तथा पोल्ट्री फार्म	२	५	२	२		२						१३
४७	क्याटरिङ सर्भिस		२				१		१		१	१	६
४८	ग्रील वर्कशप		३	३		१		३				४	१४
४९	डाइभिड सेन्टर			२		१	१			१	१		६
५०	सेक्युरिटी सर्भिस					३		२		१	१		७
५१	म्यान पावर					८		१५		३	१९	१	४६
५२	पुजा सामाग्री पसल					१	७	१		१			१०
५३	फुटसल						१		१				२
५४	लण्डी						१			६	१	१	९
५५	कला केन्द्र						१			४		१	६
५६	मसला पसल		१	१		१		२	२	३	२	४	१६
५७	ज्योतिष परामर्श							१		५	१		७
५८	मिडिया (इसियस)							१					१
५९	पानी फ्याक्ट्री, पानी सप्लायर्स								१	१	१		३
६०	ट्याटु स्टुडियो									५			५
६१	नेट (Vianet)									१			१
	जम्मा	८१	२७२	३४४	११६	४००	५७०	४०८	३४७	१७०४	६५९	५१२	५४१३

श्रोत: घरधुरी सर्वेक्षण २०७६

४.२. वर्तमान भू उपयोग

वर्तमान भू-उपयोग सम्बन्धी विवरण हेर्दा टोखा नगरपालिकाको जम्मा क्षेत्रफल १७.११ वर्ग कि.मी.मध्ये



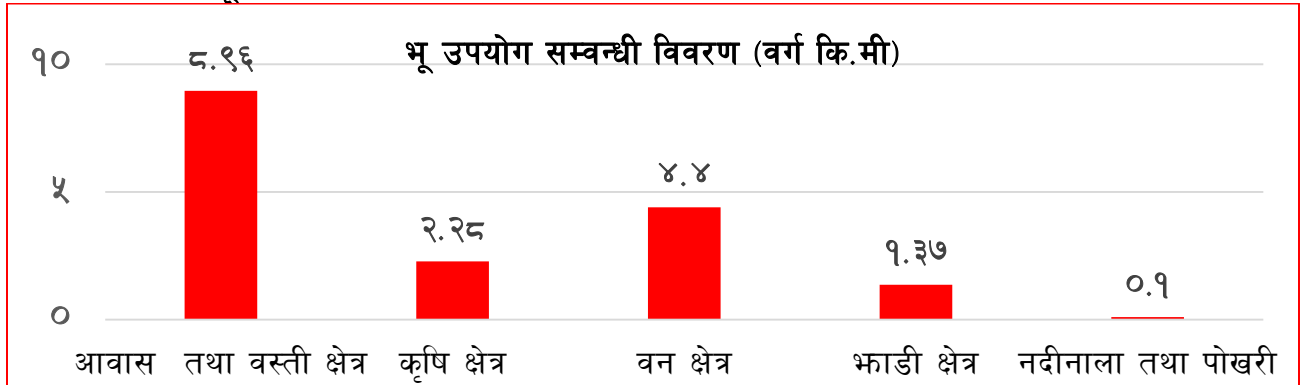
आवास तथा बस्तीक्षेत्र ८.९६ वर्ग कि.मी., कृषि क्षेत्र २.२८ वर्ग कि.मी. रहेको छ । वनजङ्गलले ओगटेको क्षेत्र ४.४० वर्ग कि.मी छ भने भाडीक्षेत्र १.३७ वर्ग कि.मी रहेको छ भने नदी/नाला बगर ढुङ्ग्यानक्षेत्र ०.१० वर्ग कि.मी रहेको छ । तलको तालिका तथा डायग्राममा यस नगरपालिकाको भू उपयोग सम्बन्धी विवरणलाई देखाइएको छ ।

तालिका नं. २६ भू उपयोग सम्बन्धी विवरण

भू उपयोग सम्बन्धी विवरण (वर्ग कि.मी)	
आवास तथा बस्ती क्षेत्र	८.९६
कृषि क्षेत्र	२.२८
वन क्षेत्र	४.४०
भाडी क्षेत्र	१.३७
नदीनाला तथा पोखरी	०.१०
जम्मा	१७.११

श्रोत: जि.आई.एस. नक्साङ्कन तथा टोखा नगरपालिका २०७६

स्तम्भचित्र नं ८ भू उपयोग सम्बन्धी विवरण



४.३. सिंचाइ सुविधाको उपलब्धता विवरण

यस नगरपालिकाका प्राय वडाहरूमा व्यवस्थित तथा आधुनिक सिंचाई पुर्वाधारको सुविधा रहेको देखिदैन र हालसम्म पनि यहाँ वसोवास गर्ने वासिन्दाहरूले परम्परागत रूपमा नै पुराना राजकूलो, खोला, कुलकुलेसाहरूको सहायताबाट सिंचाई गरेको देखिन्छ। यस क्षेत्रमा बढ्दो शहरीकरण लगायत जनसङ्ख्या बृद्धिसँगै कृषियोग्य जमिन मासिदै गएको अवस्था छ। कृषियोग्य जमिनलाई बचाइ राखी व्यवस्थित सिंचाईको प्रक्रियालाई अवलम्बन गरी भएका सिंचाइका स्रोतबाट आधुनिक सिंचाई प्रणाली अपनाउनु पर्ने आवश्यकता रहेको छ।

४.४ कृषि

यस नगरपालिकाको भौगोलिक धरातलीय स्वरूप अनुसार स्थान विशेष विभिन्न प्रकारको माटो पाईन्छ तथापि अधिकांश भूभागमा चिम्ट्याइलो दोमट तथा बलौटे माटोको बाहुल्यता रहेकोले धान, मकै, गहुँ, आलु, भटमास, मास, वर्षे फलफूल, आदि वालीहरू उत्पादन गरिन्छ। टोखा नगरपालिका कृषि क्षेत्रको लागि अत्यन्तै उपयुक्त क्षेत्र भएतापनि बढ्दो शहरीकरणका कारणले कृषियोग्य जमिन थोरै मात्रामा मात्र बाँकी रहेको देखिन्छ। यस नगरपालिकामा लगाईने मुख्य वालीहरूमा धान, गहुँ, मकै र तरकारी वाली पर्दछन्। यहाँ खाद्यान्नवाली अन्तरगत धान, गहुँ तथा मकै जस्ता वालीहरू सिमित स्थानमा लगाईएको देखिन्छ। यसैगरी तरकारी वाली अन्तर्गत काउली, गोलभेडा, प्याज, आलु, लसुन जस्ता खेतीहरू सिजन अनुसारको हुने हुँदा यसलाई पनि लगाएको देखिन्छ।

४.४.१ वालीमा लाग्ने रोग तथा किरा



साधारणतया यस नगरपालिकाभित्र तरकारी वाली, फलफूल तथा खाद्यान्न वालीमा विभिन्न रोग तथा किरा लाग्ने गरेको पाईएको छ। खासगरी यहाँका विभिन्न वडा तथा बस्तीहरूमा तरकारीमा लाग्ने रोगमा विशेषगरी लाइ, खुमे, डडुवा, दुसी तथा गवारो, राते जस्ता रोग देखा परेको छ भने फलफूल खेती तर्फ लाग्ने रोगमा लाइ, खुमे,

डडुवा, दुसी, फलभर्ने, फलकुहिने तथा फुलभर्ने जस्ता रोग लाग्ने गरेको देखिन्छ। खाद्यान्न वालीमा लाइ, डडुवा, दुसी, गवारो, पात सुक्ने, पतेरो आदि जस्ता रोगहरू लाग्ने गरेको देखिन्छ।

४.४.२ कृषि फर्म सम्बन्धी विवरण

टोखा नगरपालिका कृषि क्षेत्रको लागि अत्यन्तै उपयुक्त क्षेत्र भएको हुँदा यस क्षेत्रको विकास र प्रवर्द्धनका लागि विभिन्न वडाहरूमा कृषि फर्महरूको गठन भएको देखिन्छ। नगरपालिकाभित्र रहेको कृषि सम्बन्धी विवरणलाई तलको तालिकाहरूमा प्रस्तुत गरिएको छ।

तालिका नं २६ वडास्तरीय कृषि फर्म सम्बन्धी विवरण

सि नं.	वडा नं.	विवरण	स्थान
१	१	उत्प्रेरणा कृषि तथा पशुपालन फर्म	
२		लामीछाने कृषि फर्म	
३		सफल कृषि फर्म	
४		रामेछाप अर्गानिक कृषि फार्म	भोरमहाँकाल
५		एकभुमी कृषि प्रा.ली.	फुलवारी
६		दुलाल गाउँ कृषि फार्म	
७		नारायणेश्वर कृषि फार्म	
८		सुजल आधुनिक कृषि फार्म	
९		सपनाथ अर्गानिक कृषि फार्म	
१०		समृद्ध अर्गानिक कृषि फार्म	
११		सुर्यमुखी कृषि फार्म	भोर
१२		मखमली अर्गानिक कृषि फार्म	
१		२	सानुदेवी कृषि फर्म
२	ताराकृषि फार्म		रमाइलो डाँडा
३	कालीका अर्गानिक कृषि फार्म		
४	एमएच ए कृषि फार्म		चण्डेश्वरी
५	आधुनिक कृषि फार्म		रमाइलो डाँडा
६	एस पि एग्रीफार्म		
७	डि एल एग्रिकल्चर		चण्डेश्वरी
८	प्रिया कृषि फार्म		इकोफाँट
९	टोखा सरस्वती अर्गानिक फार्म		चण्डेश्वरी
१०	तुलसी कृषि फार्म		
११	अमृत मनास्लु एग्रीफार्म		
१२	एन वि आर कृषि फार्म		
१३	सितेबा अर्गानिक कृषि फार्म		
१४	जय बराह कृषि फार्म		चण्डेश्वरी
१५	टोखा च्याउ उद्योग		
१६	मुनाल कृषि फार्म		
१७	मोना कृषि फार्म		
१८	सरस्वती दिगो अर्गानिक फार्म	चण्डेश्वरी	
१	३	अरुण एण्ड अनिल कृषि फर्म	
२		महारुद्र कृषि तथा पशुपालन फार्म	
३		आर सि कृषि फार्म	
४		विशाल कृषि फार्म	

सि नं.	वडा नं.	विवरण	स्थान
५		वाइ वि एग्रीकल्चर	
६		छन्त्याल कृषि फार्म	
७		निकि निरुता कृषि फार्म	
८		सुप्रिया कृषि फार्म	
९		गंगा कृषि तथा पशुपंक्षी फार्म	
१०		पलाञ्चोक भगवती एग्रीकल्चर फार्म	
११		प्रकृती कृषि फार्म	
१२		सुजता कृषि फार्म	
१३		निरामय बहुउद्देशिय कृषि फार्म	
१४		सुर्यमति एग्रीकल्चर एण्ड रिसर्च सेन्टर	
१५		बागेश्वरी कृषि फार्म	भुडोल
१६		गुरुंग च्याउ उद्योग	
१७		टोखा चण्डेश्वरी कृषि फार्म	
१८		विशाल कृषि फार्म	
१९		बुढासुब्बा कृषि फार्म	चखु:
२०		जयकालीक बहुउद्देशिय कृषि फार्म	चखु:
१	४	एकिकृत एग्रीफार्म	
२		सृजन प्राँगारिक कृषि फार्म	
३		भिमा बहुउद्देशिय कृषि तथा पशुपालन फार्म	
१	८	सुब्बा अर्गानिक कृषि फार्म	

श्रोत: वडा कार्यालय, टोखा नगरपालिका २०७६

तालिका नं २७ ब्यवसायिक अगुवा कृषक समुह सम्बन्धी विवरण

वडा नं.	विवरण	स्थान
१	जहानिया गाउँ कृषक समुह	जहानिया गाउँ भोर
	शिवमन्दिर महिला कृषक समुह	भोर
	बौडेश्वर जागृत महिला कृषक समुह	भोर
	देविस्थान कृषक समुह	भोर
	रुखमुनि छहारी महिला कृषि समुह	भोर
	उद्यमसिल कृषक समुह	भो
	नारायणेश्वर कृषि कृषक समुह	
	पंचकन्या महिला कृषक समुह	
	सुर्यमुखी कृषक समुह	
	हरियाली महिला कृषक समुह	
२	सदावहार कृषि समुह	
	पञ्चेटार महिला कृषक समुह	टोखा चण्डेश्वरी पञ्चेटार

वडा नं.	विवरण	स्थान
	सरस्वती कृषक समुह	चण्डेश्वरी
	सपनातिर्थ महिला कृषक समुह	
	मिलीजुली कृषक समुह	
	व्यवसायीक कृषक समुह	
	टोखा अग्रसर महिला समुह	टोखा
३	सदावहार कृषि समुह	
	दिदिबहिनी कृषक समुह	

श्रोत: टोखा नगरपालिका २०७६

तालिका नं २८ कृषि सँग सम्बन्धित एग्रोभेट विवरण

सि.नं.	विवरण	सि.नं.	विवरण
१	कोकिला भेटेनरी एण्ड एग्रोभेट	३	कन्काई एग्रोपसल
२	बौडेश्वर एग्रोभेट	४	टुप्चेश्वर एग्रोभेट

श्रोत: टोखा नगरपालिका २०७६

तालिका नं २९ आधुनिक पशुपालन फर्म सम्बन्धी विवरण

क सं	वडा नं.	नाम	स्थान
१	३	छन्त्याल कृषि फार्म	भत्केको पूल
२	३	सूर्यमति एग्रीकल्चर एण्ड रिसर्च सेन्टर	भत्केको पूल
३	२	तारा एग्रो फार्म	भत्केको पूल
४	२	डि.एल एग्रीकल्चर प्रा.ली	चण्डेश्वरी
५	२	टोखा सरस्वती अर्गानिक फार्म	चण्डेश्वरी
६	२	विनोद फार्मीड एण्ड ट्रेनिड सेन्टर	चण्डेश्वरी
७	२	जय बराह कृषि फार्म	चण्डेश्वरी
८	३	निर्मय बहुउद्देश्य कृषि फार्म	ग्राण्डी हाउजिड संगै
९	३	दधी कृषि तथा पशुपालन फार्म	ग्राण्डी हाउजिड संगै
१०	३	अरुण एण्ड अनिल कृषि फार्म	ग्राण्डी हाउजिड संगै
११	३	बागेश्वरी कृषि तथा पशु फार्म	ग्राण्डी हाउजिड संगै
१२	३	महारुद्र कृषि तथा पशु पालन फार्म	साईबाबा चोक
१३	१	सेतुबन्धु गाई पालन उद्योग	धारा चोक
१४	१	एक कृषि भूमि प्रा.ली	फुलबारी चोक भित्र
१५	३	भिमा बहुउद्देश्य कृषि तथा पशुपालन	च्यासीन्डोल
१६	४	बुढाथोकी पशुपालन	धापासी कृष्ण मन्दिर
१७	३	सुजाता कृषि फार्म	
१८	३	आधुनिक कृषि फार्म	
१९	२	चण्डेश्वरी व्यवसायीक कृषि तथा पशु फार्म	चण्डेश्वरी
२०	३	प्रकृति कृषि फार्म	
२१	२	सितैवा अर्गानिक कृषि फार्म	लबु

क सं	वडा नं.	नाम	स्थान
२२	८	सुब्बा अग्र्यानिक कृषि फार्म	
२३	१	दुलाल गाउँ कृषि फार्म	माथि डाडाँ

तालिका नं ३० पशुपालनसमूह सम्बन्धी विवरण

क सं	वडा नं.	नाम	स्थान
१		टोखा पशु व्यवसाय समिति	

तालिका नं ३१ पशु चिकित्सक तथा तालिम प्राप्त कार्यकर्ता

क.स.	नाम	लिङ्ग
१	डा. सुस्मिता गौतम	महिला
२	डा. चन्द्र विक्रम कुँवर	पुरुष
३	तिर्थ बहादुर कार्की	पुरुष
४	सुविका राई	महिला
५	बलबहादुर कुँवर	पुरुष
६	सन्तोष दुलाल	पुरुष
७	हरिशरण अधिकारी	पुरुष
८	रघुनाथ देवकोटा	पुरुष

श्रोत: टोखा नगरपालिका २०७६

४.५ पर्यटन विकास

नेपालमा पर्यटन विकासका प्रमुख आधार भनेका यहाँका प्राकृतिक एवं सांस्कृतिक सम्पदाहरू हुन । उत्कृष्ट परम्परागत मान्यता एवं चालचलनका कारण प्राचीन आर्य सभ्यता र हिमाली संस्कृतिको समेत धनी रहेको नेपाली जनजीवन साँच्चै अनौठो र रोचकपूर्ण रहेको छ भने तिनीहरूको आस्थाका केन्द्र मठमन्दिर, गुम्बा र स्मारकहरू पर्यटकका लागि थप आकर्षणका केन्द्रका रूपमा रहेका छन् । बुद्धको जन्मस्थल लुम्बिनी, हिन्दूहरूका आराध्यदेव पशुपतिनाथ, मुक्तिनाथ, दामोदरकुण्ड, गोसाइकुण्ड, स्वर्गद्वारी, जनकपुरधाम, खप्तड आश्रम, बराहक्षेत्र लगायतका स्थानहरूले नेपालमा धार्मिक पर्यटनको बलियो सम्भावना देखाएका छन् । पर्यटन विकासका लागि आफ्नो मौलिक ब्राण्डको आवश्यक पर्दछ जो हामीले हिमाल आरोहण, पर्वतीय पदयात्रा, हिन्दू तथा बौद्ध धर्ममा आधारित धार्मिक पर्यटन र उपत्यकामा हेरिटेज पर्यटन मार्फत प्राप्त गरिरहका छौं । तर तिनै क्षेत्रहरूको उचित व्यवस्थापन, संरक्षण र प्रवर्द्धनको अभावमा नेपालले पर्यटनबाट अपेक्षित सफलता प्राप्त गर्न सकिरहेको छैन । यसको अलवा नदीहरूमा जल विहारका साथै वन्यजन्तु आरक्षण तथा राष्ट्रिय निकुञ्जमा जङ्गली जनावर, चरा, पुतली लगायतका जीवजन्तुको अवलोकन नेपालको पर्यटन विकासका अर्को महत्वपूर्ण आधारका रूपमा रहेका छन् ।

४.५.१ पर्यटकीय स्थलहरूको विवरण



यस नगरपालिकामा रहेका प्रमुख धार्मिक एवं पर्यटकीय स्थानहरूमा धार्मिक महत्व बोकेका केही मन्दिरहरू पर्दछन् । नगरपालिकाभित्र रहेका प्रमुख धार्मिक पर्यटकीय तथा ऐतिहासिक लगायत प्रमुख क्षेत्रहरूलाई तलको तालिकामा दिइएको छ :

तालिका नं ३२ प्रमुख पर्यटकीय स्थलहरूको विवरण

क्र.सं	नाम	स्थान
१	बौडेश्वर माहादेव, भरना	१
२	सपनतिर्थ मन्दिर	२
३	चण्डेश्वरी मन्दिर	२
४	जालपा मन्दिर	जालपा हाईट
५	पियाखेर माहादेव	जालपा हाईट
६	महेन्द्रेश्वर शिवालय	१०
७	मनोहर तिर्थस्थल	११

श्रोत: टोखा नगरपालिका २०७६

४.५.२ होटल, रिसोर्ट तथा रेष्टुरेन्ट सम्बन्धी विवरण

टोखा नगरपालिकामा होटल, लज तथा गेष्टहाउसको संख्या उल्लेख्य रहेको र त्यस्ता व्यवसाय बढि मात्रामा वडा नं. ९ मा रहेको देखिन्छ । साथै यस नगरपालिकाक्षेत्र भित्र सानातिना खाजापसल, चियापसल, मदिरापसल, गेष्टहाउस आदि थुप्रै रहेका छन् जसको संख्यालाई तालिका नं. २५ मा देखाइएको छ । नगरपालिकाभित्र प्रमुखरूपमा रहेका होटल तथा रिसोर्टको विवरणलाई तलको तालिकामा प्रस्तुत गरिएको छ :

तालिका नं ३३ होटल, रिसोर्ट तथा रेष्टुरेन्ट सम्बन्धी विवरण

क्र.सं	नाम	स्थान	क्र.सं	नाम	स्थान
१	गगन्स होटल एण्ड रिसोर्ट	२	९	ब्लु स्टार होटेल	९
२	टोखा शिवपुरी भिलेज रिसोर्ट	२	१०	होटेल नेपथ्य प्रा.लि	९
३	कुमारी इन प्रा.लि	७	११	होटेल मातृभुमी	९
४	एस्.एस होटेल ड्रिम्स	६	१२	होटेल फेवा प्रिन्स	९
५	होटेल दि ग्राण्डी	६	१३	होटेल ईमेज	९
६	यात्सा होटेल	३	१४	होटेल नमस्ते नेपाल	९

क्र.सं	नाम	स्थान	क्र.सं	नाम	स्थान
७	फेमेली जोन	११	१५	संगम होटेल	९
८	सेहेन्सा होटेल	७	१६	होटेल पिस प्रा.लि	९

श्रोत: स्थलगत सर्वेक्षण, टोखा नगरपालिका २०७६

४.६ बैंक वित्तिय तथा सहकारी सङ्घसंस्था सम्बन्धी विवरण

व्यक्ति, परिवार, टोल, समुदाय वा समाज बीचको आन्तरिक अन्तरसम्बन्ध तथा सहकार्यबाट जून साना तथा ठूला आर्थिक आवश्यकता तथा समस्याहरूको निवारण गर्नका लागि बनाइएको सङ्गठनलाई सहकारी संस्था भनिन्छ । यहाँका अधिकाइस मानिसहरूले व्यापार व्यवसाय सञ्चालन गर्न वैदेशिक रोजगारीमा जान, घर बनाउन, सवारीसाधन किन्न आदि विभिन्न कामका लागि बैंक तथा सहकारी संस्थाहरू मार्फत ऋण लिएको देखिन्छ । टोखा नगरपालिकामा लगभग १ दर्जन भन्दा बढि बैंक र लगभग ७ दर्जन भन्दा बढि सहकारी संस्थाहरू रहेका छन जसको विवरणलाई अनुसूची ७ मा प्रस्तुत गरिएको छ :

परिच्छेद पाँच: सामाजिक अवस्था

यस परिच्छेदभित्र टोखा नगरपालिकाभित्र रहेको शिक्षा, स्वास्थ्य, खानेपानी तथा सरसफाई, बालबालिका तथा महिला विकास, सामाजिक सुरक्षा, पञ्जिकरण, खेलकुद आदि लगायतको वर्तमान अवस्थालाई अध्ययन विश्लेषण गरिएको छ । दिगो विकास लक्ष्यले विषयगत रूपमा नगरपालिकाले तोकेका परिमाणात्मक लक्ष्यहरूलाई दिगो विकासका लक्ष्य^१सँग तादात्म्यता कायम गर्दै लक्ष्य पुरा गर्नुपर्ने कुरालाई सम्बोधन गरेको छ, भने अर्को तर्फ राष्ट्रिय तथा प्रादेशिक लक्ष्य^२सँग पनि समानन्वयता कायम गर्नुपर्ने छ भनि किटान गरेकोले सोहि अनुसार टोखा नगरपालिकाको सामाजिक विकाससँग सम्बन्धित तथ्यांक तथा सुचनालाई यस शिर्षकमा उपलब्ध भएसम्म उपयोग गरि अध्ययन तथा विश्लेषण गरिएको छ ।

५.१ शिक्षा

साक्षरता र शैक्षिक अवस्थाको सन्दर्भमा हेर्दा यस नगरपालिकामा गरिएको घरघुरी सर्वेक्षण २०७६ अनुसार नगरपालिकाको साक्षरता ९७.९ प्रतिशत रहेको देखिएको छ । जसमध्ये महिलाको साक्षरता दर ९७.१२ प्रतिशत र पुरुषको साक्षरता दर ९८.६५ प्रतिशत रहेको देखिन्छ । शैक्षिक दृष्टिकोणबाट यो नगरपालिका सुशिक्षित रहेको छ । स्थलगत सर्भेक्षण अनुसार यस नगरपालिकामा रहेका शिक्षा सम्बन्धी तथ्याङ्क तथा विवरणलाई तलका विभिन्न शिर्षकहरूमा देखाइएको छ ।

५.१.१ साक्षरता विवरण

यस नगरपालिकामा रहेको कुल जनसङ्ख्यामध्ये १५ वर्षभन्दा माथि ६० वर्ष मुनीको साक्षरता दर ९८.२ प्रतिशत रहेको छ । तहगत रूपमा हेर्दा आधारभूत तहमा पुरुष १२.३ र महिला ११.७ प्रतिशत, माध्यमिक तहमा पुरुष १३.३ र महिला १५.२ प्रतिशत रहेको अवस्था घरघुरी सर्वेक्षण २०७६ ले देखाएको छ । त्यसैगरी स्नातक गरेको पुरुष ११.६ र महिलाको सङ्ख्या ९.१ प्रतिशत छ भने पिएचडी गरेको सङ्ख्या पुरुष ४०४ (०.३ प्रतिशत) र महिला ९७ जना (०.१ प्रतिशत) रहेको छ । वर्तमान अवस्थामा यस नगरपालिका भित्र वसोवास गर्ने जम्मा जनसङ्ख्या मध्ये २.१ प्रतिशत जनसङ्ख्या निरक्षर रहेको सर्वेक्षणले देखाएको छ । समग्र रूपमा तलको तालिकामा टोखा नगरपालिकाको शैक्षिक अवस्थालाई देखाइएको छ ।

^१ दिगो विकास लक्ष्य १ सवै किसिमका गरिवीको अन्त्य गर्ने, लक्ष्य २ भोकमरीको अन्त्य गर्ने, लक्ष्य ३ स्वस्थ जीवन सुनिश्चित गर्ने, लक्ष्य ४ सवैका लागि समावेशी तथा गुणस्तरीय शिक्षा सुनिश्चित गर्ने, लक्ष्य ५ लैङ्गिक समानता र महिला तथा किशोरीहरूको सशक्तीकरण गर्ने, लक्ष्य ६ सवैका लागि खानेपानी र सरसफाई सुनिश्चित गर्ने, लक्ष्य ७ सवैका लागि खर्च धान्न सक्ने, भरपर्दो, दिगो तथा आधुनिक उर्जामा पहुँच सुनिश्चित गर्ने, लक्ष्य ८ दिगो आर्थिक वृद्धि र मर्यादित कामको प्रवर्द्धन गर्ने, लक्ष्य ९ बलिया पूर्वाधार निर्माण गर्ने, लक्ष्य १० देशभित्र र देशहरूमाफ रहेको असमानतालाई न्यून गर्ने, लक्ष्य ११ शहरहरूलाई समावेशी, सुरक्षित, सबल र दिगो बनाउने, लक्ष्य १२ दिगो उपभोग र उत्पादनको ढाँचालाई सुनिश्चित गर्ने, लक्ष्य १३ जलवायु परिवर्तन तथा यसका प्रभावहरू विरुद्ध लड्ने, लक्ष्य १५ वन तथा वतावारण संरक्षण गर्ने, लक्ष्य १६ न्यायपूर्ण, शान्तिपूर्ण र समावेशी समाजको प्रवर्द्धन गर्ने, लक्ष्य १७ दिगो विकासका लागि विश्वव्यापी साझेदारी

^२ उच्च र समातामूलक आय, मानव पूँजी निर्माण तथा सम्भावनाको पूर्ण उपयोग, सर्वसुलभ तथा आधुनिक पूर्वाधार एवम् आवद्धता, उत्पादन र उत्पादकत्व, परिस्कृत तथा मर्यादित जीवन, सभ्य र न्यायपूर्ण समाज, स्वस्थ र सन्तुलित पर्यावरण, सुशासन, सबल लोकतन्त्र, राष्ट्रिय एकता र सम्मान

तालिका नं ३४ साक्षरता सम्बन्धी विवरण

वडा न	पुरुष निरक्षर	महिला निरक्षर	पुरुष साक्षर	महिला साक्षर	पुरुष आधारभुत	महिला आधारभुत	पुरुष माध्यामिक	महिला माध्यामिक	ते.ली माध्यामिक	पुरुष स्नातक	महिला स्नातक	पुरुष डिग्री	पुरुष पि.एच.डि.	महिला पि.एच.डि.	जम्मा
१	१८८	३४८	५४७	४६७	७७४	८५४	८९६	५६६		२८७	३२१	७७	२	२	५३७०
२	१६४	३०६	१०८१	९८३	७१२	६६३	७९९	१०८९		५८७	३७६	२२१	१	२	६९९७
३	२५५	५३९	२१४७	२२५४	२१०३	१९७२	२११९	२१५९		१७१२	१९६६	७४४	३३	६	१८१७७
४	४१	८१	२४८	९६७	१४३१	१५१५	१४५८	११४७		९४२	६५४	३०७	३५	९	८९६७
५	३५	७२	३६८	१५१२	१९१५	१५०६	२४१५	१७८६		१४०८	१७७५	२३३	२४	१०	१३१५६
६	४०	१३८	१७८८	१८६६	२७५६	१५५३	९५८	१९०२	१	१८०४	२१५४	५२८	५७	१०	१५९३१
७	१६	७७	११२७	१५८८	१३११	१६३१	१६३०	१९६०		१९१४	१२३३	७५३	६८	१४	१३७७४
८	७७	२५८	१४१७	१७२१	२०१९	१८४२	२९५१	२७६७		२१४४	१९७८	४२१	३०	७	१७९७८
९	२२	६४	१९२२	२०१४	२६६१	२४९६	२८५७	३९८७		२७५८	१२३८	२१६	५६	८	२०४१६
१०	८७	१३५	२११९	२१३४	२२९१	२५४४	२८९७	४०१२	१	२४६१	११५६	४७७	७६	२३	२०८६८
११	१०८	१७९	१४८६	११५२	१०२१	१४१९	१५८०	२०८६	१	१८०७	११६०	२८९	२२	६	१२५२४
जम्मा	१०३३	२१९७	१४२५०	१६६५८	१८९९४	१७९९५	२०५६०	२३४६१	३	१७८२४	१४०११	४२६६	४०४	९७	१५४१५८
प्रतिशत	०.७	१.४	९.२	१०.८	१२.३	११.७	१३.३	१५.२	०.०	११.६	९.१	२.८	०.३	०.१	१००.०

श्रोत: घरघुरी सर्वेक्षण २०७६

५.१.२. तहगत रूपमा शैक्षिक संस्था/विद्यालय (सामुदायिक, संस्थागत, बैकल्पिक) र विद्यार्थी विवरण ।

नेपालको कुल साक्षरता ६५.९ प्रतिशत रहेकोमा टोखा नगरपालिकाको कुल साक्षरता ९७.९ प्रतिशत र १५ वर्ष देखि ६० वर्षसम्मको साक्षरता ९८.२ प्रतिशत रहेको छ । आगामी दिनमा शतप्रतिशत पुचाउनका लागि सरोकारवाला निकायहरूसँग समन्वयगरी शिक्षा सम्बन्धी योजना तथा कार्यक्रमहरू सञ्चालन गर्नुपर्ने नगरपालिकाको आवश्यकता रहेको छ । शिक्षा शाखा, निर्वाचित प्रतिनिधिहरूसँगको अन्तरक्रिया र स्थलगत सर्भेक्षण अनुसार यस नगरपालिकामा जम्मा ८६ वटा सामुदायिक, संस्थागत र बैकल्पिक विद्यालयहरू रहेका छन् । यस नगरपालिकामा रहेको जम्मा विद्यालय (सामुदायिक, संस्थागत, बैकल्पिक विद्यालय सहित), विद्यार्थी संख्या (सामुदायिक तथा संस्थागत)को विवरणलाई अनुसूची ४,५,६ मा देखाइएको छ ।

५.२ स्वास्थ्य तथा पोषण

हाल नेपाल सरकारले स्थानीय तहमा यथाशक्य नगरपालिकाको प्रत्येक वडाभित्र एउटा स्वास्थ्य चौकी स्थापना गर्ने निर्णय गरेपछि, देशका विभिन्न भागहरूमा स्वास्थ्य चौकी तथा अस्पतालहरू बन्न लागेका देखिन्छन् । यसैगरी यस नगरपालिकामा पनि अस्पताल लगायत स्वास्थ्य चौकीहरू स्थापना तथा स्तरोन्नती हुने क्रममा रहेका छन् । यस नगरपालिकाभित्र वस्ने अधिकांश घरपरिवारहरूले विरामी हुंदा सरकारी अस्पताल लगायत नीजि अस्पतालमा जाने गरेको देखिन्छ । स्वास्थ्य सेवा तथा सुविधालाई ध्यानमा राखि यस नगरपालिकामा रहेका विभिन्न स्वास्थ्य संस्था तथा सेवाहरूलाई तलको तालिकामा प्रष्ट्याइएको छ ।

तालिका नं. ३५ विद्यमान स्वास्थ्य चौकी तथा सम्बन्धी विवरण

क्र.सं	संस्थाको नाम	स्थान	शैया संख्या	प्रसूती सेवा	ल्याव
१	धापासी स्वास्थ्य चौकी	धापासी-७	०	छैन	छैन
२	गोगंवु स्वा.चौ.	गोगंवु-८	०	छैन	छैन
३	भोर महाकाल स्वा.चौ.	भोरमहाकाल-१	०	छैन	छैन
४	टोखा चण्डेश्वरी प्रा.स्वा.के.	टोखा चण्डेश्वरी-२	३	छ	छ
५	टोखा सरस्वती स्वा.चौ.	टोखा सरस्वती-३	०	छैन	छैन
६	शहरी स्वास्थ्य केन्द्र	गोगंवु-११	०	छैन	छैन

श्रोत: स्वास्थ्य शाखा, टोखा नगरपालिका २०७६

५.२.१ प्रमुख रोगसम्बन्धी विवरण

यस नगरपालिकाभित्र रहेका स्वास्थ्य संस्थामा बहिरंग सेवा लिएका मध्ये प्रमुख समस्या सम्बन्धी विवरणलाई तलको तालिकामा देखाइएको छ :

तालिका नं.३६ स्वास्थ्य संस्थामा बहिरंग सेवा लिएका मध्ये प्रमुख १० समस्या सम्बन्धी विवरण

क्र.सं	समस्या	सेवा लिन आएको संख्या (जनामा)
१	घाउखटिरा	२०७४
२	टाउको दुख्ने	१७८६
३	दुर्घटना	१४६८
४	ग्यास्टिक	१४११

क्र.सं	समस्या	सेवा लिन आएको संख्या (जनामा)
५	दम	३७८
६	उच्च रक्तचाप	३५१
७	COPD	३२५
८	पेट दुख्ने	२८९
९	ज्वरो, कारण थाहा नभएको	२७१
१०	मांसपेशीको दुखाई	२५३

श्रोत: स्वास्थ्य शाखा, टोखा नगरपालिका २०७६

तालिका नं.३७ टोखा नगरपालिका अन्तरगत सन्चालनमा रहेका खोप क्लिनिकहरू र सन्चालन मिति

स्थान	क्लिनिक
गोंगवु स्वा.चौ.	स्वास्थ्य संस्थामा (१३ र २५) वडा नं ८
गोंगवु स्वा. चौ.	गणेशस्थान (२० र १० गते २ दिन) (वडा नं १०)
गोंगवु स्वा. चौ.	वडा नं. ११ शहरी स्वास्थ्य केन्द्र (११ गते) (वडा नं. ११)
गोंगवु स्वा. चौ.	वसपार्क वडा नं. ९ (१२ गते) (वडा नं ९)
धापासी स्वा. चौ.	फैमलचुली मन्दिर खोप केन्द्र (४ गते), वडा नं. ४
धापासी स्वा. चौ.	शिव मन्दिर खोप केन्द्र (१५ गते) (वडा नं.६)
धापासी स्वा. चौ.	श्री समाज खोप केन्द्र (प्रत्येक महिना २७ गते) वडा नं. ५
धापासी स्वा. चौ.	स्वास्थ्य चौकी खोप केन्द्र (१०, ११, २० र २१ गते) (वडा नं. ७)
टोखा सरस्वती स्वा. चौ.	स्वास्थ्य संस्थामा १० र २६ गते
टोखा सरस्वती स्वा. चौ.	धनेश्वर खोप केन्द्र (२४ गते)
टोखा सरस्वती स्वा. चौ.	भत्केको पुल खोप केन्द्र (१२ गते)
टोखा चण्डेश्वरी	टोखा चण्डेश्वरी प्रा.स्वा.के (१० र २६ गते)
भोर महाकाल स्वा. चौ.	स्वा. चौ. भवन १०, ११ र १२ गते

श्रोत: स्वास्थ्य शाखा, टोखा नगरपालिका २०७६

तालिका नं.३८ बृद्धि अनुगमन सम्बन्धी विवरण

संस्थाको नाम	० देखि ११ नयाँ जम्मा	१२ देखि २३ नयाँ जम्मा	० देखि ११ पुन आएका जम्मा	१२ देखि २३ पुन आएका	जम्मा वृद्धि अनुगमन गरिएका	जम्मा कुपोषित बालबालिका
धापासी स्वास्थ्य चौकी	२५६	५९७	२२०६	५९९	३६५८	०
गोंगवु स्वा.चौ.	४९८	४८३	१४२०	५३१	२९३२	०
भोर महाकाल स्वा.चौ.	१२०	९६	७७९	५६२	१५५७	१
टोखा चण्डेश्वरी प्रा.स्वा.के.	१२१	१०१	३३०	२०१	७५३	१
टोखा सरस्वती	९६	३००	८७२	३२२	१५९०	७

संस्थाको नाम	० देखि ११ नयाँ जम्मा	१२ देखि २३ नयाँ जम्मा	० देखि ११ पुन आएका जम्मा	१२ देखि २३ पुन आएका	जम्मा वृद्धि अनुगमन गरिएका	जम्मा कुपोषित बालबालिका
स्वा.चौ.						
जम्मा निजी समेत	१०९१	१५७७	५६०७	२२१५	१०४९०	९

श्रोत: स्वास्थ्य शाखा, टोखा नगरपालिका २०७६

तालिका नं.३९ सुरक्षित मातृत्व सम्बन्धी विवरण

संस्थाको नाम	मृत्यु भएका गर्भवतीहरू	मृत जन्म	पहिलो गर्भ जाँच	चौथो गर्भ जाँच
धापासी स्वास्थ्य चौकी	०	०	१११	१३१
गोंगवु स्वा.चौ.	०	०	१३६	६२
भोर महाकाल स्वा.चौ.	०	०	५१	३८
टोखा चण्डेश्वरी प्रा.स्वा.के.	०	०	३१	३७
टोखा सरस्वती स्वा.चौ.	०	०	८१	५७
टोखा जम्मा निजी समेत	०	०	७००	४३०

श्रोत: स्वास्थ्य शाखा, टोखा नगरपालिका २०७६

तालिका नं.४० वडागत महिला स्वास्थ्य स्वयं सेविका

वडा नं.	संख्या
१	१५
२	१५
३	२१
४	७
५	६
६	६
७	७
८	४
९	८
१०	६
११	४
जम्मा	९९

श्रोत: स्वास्थ्य शाखा, टोखा नगरपालिका २०७६

तालिका नं. ४१ खोप सम्बन्धी विवरण

संस्थाको नाम	दादुरा रूवेला दोश्रो मात्रा	दादुरा रूवेला पहिलो मात्रा	वि. सि.जि.	जापनिज ईन्सेफ लाइटिस	टि.डि. पहिलो	टि.डि. दोश्रो.	टि.डि. २ वा वढि	डि.पि.टि. हेप. वि. हिव पहिलो मात्रा	डि.पि.टि. हेप. वि. हिव दोश्रो मात्रा	डि.पि.टि. हेप. वि. हिव तेस्रो मात्रा	पोलियो पहिलो मात्रा	पोलियो दोश्रो मात्रा	पोलियो तेस्रो मात्रा	न्यूमोनिया पहिलो मात्रा	न्यूमोनिया दोश्रो मात्रा	न्यूमोनिया तेस्रो मात्रा
धापासी स्वास्थ्य चौकी	५९९	५६६	२५६	५९७	१२२	१२६	०	५१२	५५७	५७१	५१२	५५७	५७१	५१२	५५७	५६६
गोंगवु स्वा.चौ.	४९६	५९६	१९१	५२६	९४	९२	१२	४२३	५०२	५२०	४२३	५०२	५२०	४२०	५०३	५९६
भोर महाकाल स्वा.चौ.	६३	७९	२३	७५	५५	६०	१२	९३	११२	११७	९३	११२	११७	९३	११२	७९
टोखा चण्डेश्वरी प्रा.स्वा.के.	९३	१२०	२३	१०८	५२	४३	०	१०९	९७	१०६	१०९	९७	१०६	१०९	९७	११९
टोखा सरस्वती स्वा.चौ.	२१५	२२२	८२	२२७	७५	७५	१४	१५५	१७७	१९५	१५५	१७७	१९५	१५५	१७७	२२३
टोखा जम्मा निजी समेत	१७३३	२००८	११८५	२०१६	९६७	८८३	९७	१८०२	१८८९	१९९५	१७९६	१८८९	१९९५	१७९३	१८९०	२००६

श्रोत: स्वास्थ्य शाखा, टोखा नगरपालिका २०७६

तालिका नं. ४२ नगरपालिकामा रहेका दिर्घरोगीहरूको विवरण

क्र.सं.	रोगहरूको नाम	जम्मा सङ्ख्या
१	क्षयरोग	६
२	क्यान्सर	४५
३	चिनीरोग	११४२
४	ब्लडप्रेसर	१६६९
५	मृगौला सम्बन्धी रोग	३३
६	मुटु सम्बन्धी रोग	८९
७	फोक्सो कलेजो सम्बन्धी रोग	७३
८	प्यारालाइसिस	२८
९	अन्य	११५
	जम्मा	३२००

श्रोत: घरधुरी सर्वेक्षण, २०७६

५.३ खानेपानी तथा सरसफाई

खानेपानी तथा सरसफाई स्वास्थ्यसँग प्रत्यक्ष सरोकार रहेको विषय हो । स्वास्थ्य जिवन जिउनका लागि यि तत्वको निकै महत्त्व रहेको हुन्छ र यस वारेमा सचेत पनि रहनु पर्दछ । खानेपानीले मानिसको स्वास्थ्यमा प्रत्यक्ष रूपमा असर गर्ने गर्दछ तसर्थ खानेपानी सफा तथा शुद्ध हुन आवश्यक छ र यसको साथसाथै सरसफाईमा पनि त्यतिकै जानकारी राख्नु पर्दछ । घरधुरी सर्वेक्षण अनुसार टोखा नगरपालिकामा बसोवास गर्ने जम्मा परिवारसङ्ख्या मध्ये ६४.१ प्रतिशत परिवारले नीजि धाराको पानी प्रयोग गरेको देखिन्छ भने सार्वजनिक धाराको प्रयोग गर्ने परिवारसंख्या ८.४२ प्रतिशत रहेको देखिन्छ । यस नगरपालिकामा रहेको जम्मा परिवारसङ्ख्यामध्ये ०.५५ प्रतिशतले सामुदायिक धारा प्रयोग गरेको देखिन्छ । तलको तालिकामा खानेपानी सम्बन्धी विवरणलाई देखाइएको छ :

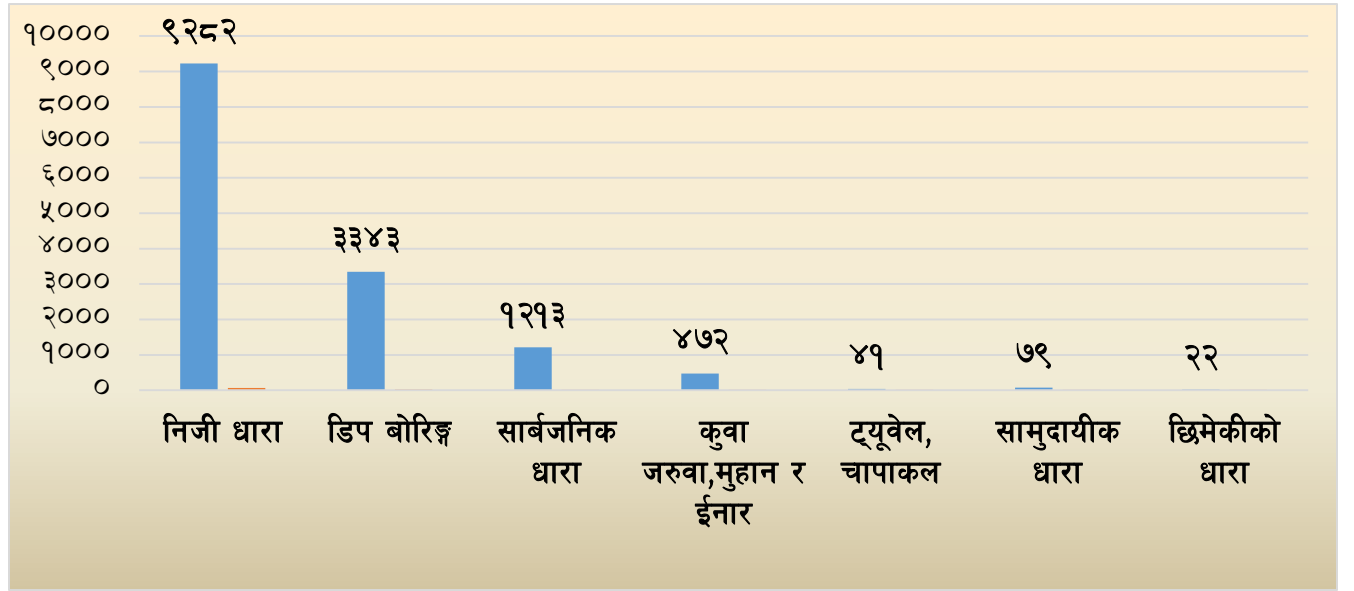
तालिका नं ४३ खानेपानी सुविधा सम्बन्धी विवरण

वडा	निजी धारा	डिप बोरिङ्ग	सार्वजनिक धारा	कुवा जरुवा, मुहान र ईनार	ट्यूबेल, चापाकल	सामुदायिक धारा	छिमेकीको धारा	जम्मा
२	६७८	९	१७२	५९	२	३	१	९२४
३	३४६	१६१०	१८९	२२०	२	१२	५	२३८४
४	७०१	४५	३	३७	६		१	७९३
५	७८५	४३	१०	२७		१	३	८६९
६	८६२	३७५	९०	९७	१	१	१	१४२७
७	७७४	२९५	२०२	४	१०	७		१२९२
८	१४५९	३८७	३	१		५		१८५५
९	८८४	४०८	१	२	१	१		१२९७

वडा	निजी धारा	डिप बोरिङ्ग	सार्वजनिक धारा	कुवा जरुवा, मुहान र ईनार	ट्यूवेल, चापाकल	सामुदायीक धारा	छिमेकीको धारा	जम्मा
१०	११९९	१६८	१७	१९	१९		२	१४२४
११	७२८	२	५०९	२		३	१	१२४५
जम्मा	९२८२	३३४३	१२१३	४७२	४१	७९	२२	१४४५२
प्रतिशत	६४.२	२३.१	८.४	३.३	०.३	०.५	०.२	१००

श्रोत: घरधुरी सर्वेक्षण, २०७६

स्तम्भचित्र नं ९ खानेपानी सुविधा सम्बन्धी विवरण



५.३.१ शौचालय प्रयोगको अवस्था

टोखा नगरपालिकाभित्र बस्ने जम्मा परिवार सङ्ख्या मध्ये ९९.७२ प्रतिशतले शौचालयको प्रयोग गर्ने गरेको देखिन्छ भने ०.२७ प्रतिशत को घरमा शौचालय नै रहेको छैन । तलको तालिका र वृत्तचित्रमा शौचालय र यसको प्रकारको अवस्थालाई देखाइएको छ :

तालिका नं ४४ शौचालय प्रयोगको अवस्था सम्बन्धी विवरण

क्र.सं.	विवरण	प्रतिशत
१	छ	९९.७२
२	छैन	०.२७
	जम्मा	१००

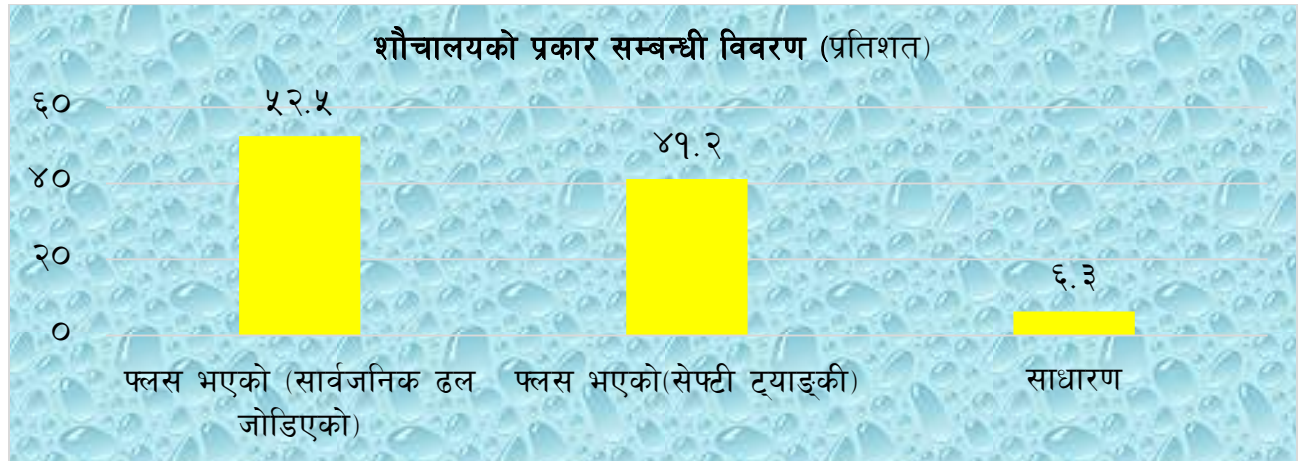
श्रोत: घरधुरी सर्वेक्षण २०७६

तालिका नं. ४५ शौचालयको प्रकार सम्बन्धी विवरण

वडा	फ्लस भएको (सार्वजनिक ढल जोडिएको)	फ्लस भएको (सेप्टी ट्याङ्की)	साधारण	जम्मा
१	४	८८६	४३	९३३
२	२६१	५२९	१२९	९१९
३	१८११	३८०	१८०	२३७१
४	३०९	३६७	११७	७९३
५	३९५	३७८	९६	८६९
६	९०१	४९२	३०	१४२३
७	१०८२	२०२	८	१२९२
८	९१४	९१५	२४	१८५३
९	७२०	४५९	११८	१२९७
१०	३५४	१०४०	२८	१४२२
११	८११	२९४	१३५	१२४०
जम्मा	७५६२	५९४२	९०८	१४४१२
प्रतिशत	५२.५	४१.२	६.३	१००

श्रोत: घरधुरी सर्वेक्षण २०७६

स्तम्भचित्र नं १० शौचालयको प्रकार सम्बन्धी विवरण



५.३.२ फोहोरमैला व्यवस्थापन

फोहोरमैला व्यवस्थापनमा काठमाडौं महानगरपालिकाको नजिक रहेको नगरपालिका भएकै कारणले यस नगरपालिकाको सबै वडाका वडावासीहरूको घरमानै फोहोरमैला सङ्कलनका लागि सवारी साधनको प्रयोगगरी फोहोरमैला उठाउने गरेको देखिन्छ । साथै यो नगरपालिका खुलादिशामुक्त क्षेत्र घोषणा भइसकेकोले यस नगरपालिकामा बसोवास गर्ने अधिकाइस घरपरिवारले घरबाट निस्कने फोहोर निश्चत स्थानमा फाल्ने गरेको पाइन्छ ।

तालिका नं ४६ फोहोरमैला व्यवस्थापन सम्बन्धी विवरण

वडा	गाडी घरमानै आँउछ	कम्पोष्ट मल बनाईन्छ	आफ्नै कम्पाउण्डमा	फोहोर थुपार्ने ठाँउमा	नदि वा खोल्सामा	जम्मा
१	४८८	२७६	१४०	३७	१	९४२
२	५७७	१००	११७	११४	१६	९२४
३	२१२२	९२	९३	५१	२६	२३८४
४	७५१	०	१९	२३	०	७९३
५	८२९	०	७	३३	०	८६९
६	१४११	१	१२	३	०	१४२७
७	१२६६	१	८	१७	०	१२९२
८	१८५३	०	०	२	०	१८५५
९	१२७५	०	२	२०	०	१२९७
१०	१४१७	०	५	२	०	१४२४
११	१२१०	२	९	२४	०	१२४५
जम्मा	१३१९९	४७२	४१२	३२६	४३	१४४५२
प्रतिशत	९१.३	३.३	२.९	२.३	०.३	१००

श्रोत: घरधुरी सर्वेक्षण, २०७६

५.४ बालबालिका

दिगो विकास लक्ष्यले विषयगत रूपमा नगरपालिकाले तोकेका परिमाणात्मक लक्ष्यहरुलाई दिगो विकासका लक्ष्यसँग तादात्म्यता कायम गर्दै लक्ष्य पुरा गर्नुपर्ने कुरालाई सम्बोधन गरेको छ, भने अर्कोतर्फ राष्ट्रिय तथा प्रादेशिक लक्ष्यसँग पनि समानन्वयता कायम गर्नुपर्ने छ, भनि किटान गरेकोले सोहि अनुसार टोखा नगरपालिकाको बालबालिकासँग सम्बन्धित तथ्यांक तथा सुचनालाई उपलब्ध भएसम्म उपयोग गरि अध्ययन तथा विश्लेषण सहित नगरपार्श्वचित्रमा समावेश गरिएको छ । साथै यस नगरपालिकामा रहेका बालबालिकाहरुको विभिन्न शिर्षकका संख्यात्मक विवरणलाई तलको तालिकामा देखाइएको छ ।

तालिका नं. ४७ बालबालिकाको जनसंख्या सम्बन्धी विवरण

जनसंख्या	संख्या
जम्मा बालबालिका संख्या	१९५५६ जना
बालिका	९४४९ जना
बालक	१०१०७ जना

श्रोत: घरधुरी सर्वेक्षण, २०७६

तालिका नं. ४८ बालबालिकाको शैक्षिक स्थिति

५ देखि १८ वर्ष सम्मका बालबालिकाको कूल साक्षरता	८६.८ %
बालक	८४.९ %
बालिका	८८.९ %
विद्यालय छाडेका बालबालिका	०.१ %

श्रोत: घरधुरी सर्वेक्षण, २०७६

माथि तालिकामा देखाइए अनुसार टोखा नगरपालिकामा वसोवास गर्ने वालवालिकाको भर्नाको अवस्थालाई हेर्दा यस नगरपालिकामा जम्मा (०.१ प्रतिशत) ले विचैमा विद्यालय छाड्ने गरेको देखिन्छ । गरिवी, शिक्षा तथा जनचेतनाको कमी, बेरोजगारी आदिका कारणले गर्दा वालवालिकाले पढ्नवाट वञ्चित हुनु परेको हो ।

तालिका नं. ४९ वालवालिका अध्ययन गर्ने विद्यालयको दुरी

घरको नजिकै अध्ययन गर्ने वालवालिका	६९ %
१ कि.मी. भित्र विद्यालय जाने वालवालिका	२३ %
१ कि.मी. भन्दा टाढा जाने वालवालिका	८ %

श्रोत: घरघुरी सर्वेक्षण, २०७६

तालिका नं.५० वालवालिकालाई विद्यालय जान लाग्ने समय तालिकाको प्रतिशत विवरण

विद्यालयको तह	समय तालिका (मिनेटमा)			जम्मा
	०-१५	१६-३०	३१-६०	
प्रा.वि.	१३	३	०.२५	१६.२५
नि.मा.वि.	२३	१२	४.६४	३९.६४
मा.वि.	३३	८	३.११	४४.११
जम्मा प्रतिशत	६९	२३	८	१००

श्रोत: घरघुरी सर्वेक्षण, २०७६

तालिका नं.५१ परिवार संख्याको आधारमा वालवालिका अध्ययनरत विद्यालय विवरण

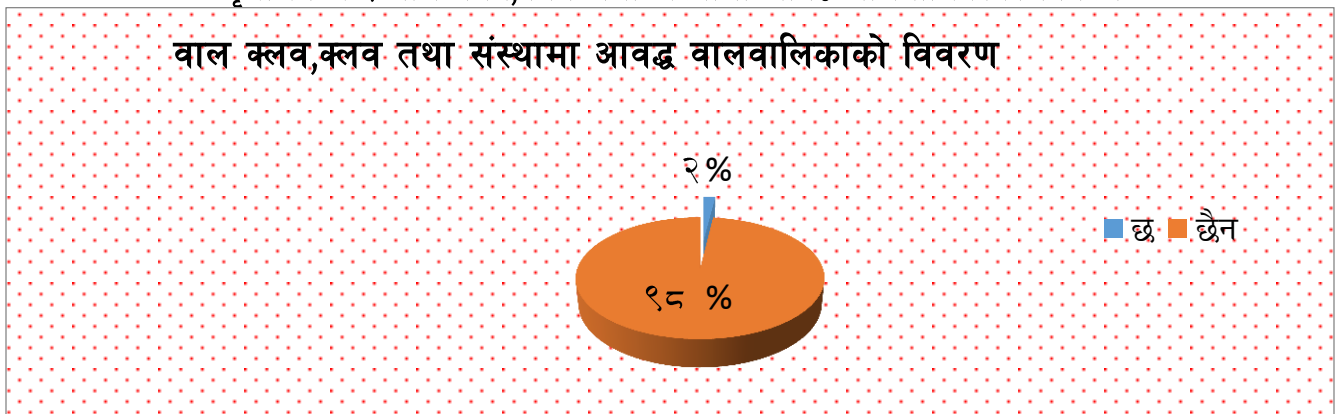
वडा	नगरपालिका भित्र अध्ययन गराउने परिवार संख्या	नगरपालिका बाहिरको स्कुलमा अध्ययन गराउने परिवार संख्या	जम्मा
१	१०४३	६३	११०६
२	११५९	१५०	१३०९
३	३३९०	३०३	३६९३
४	१८४१	२३४	२०७५
५	२८९३	१७२	३०६५
६	३३५९	२३८	३५९७
७	२९०२	१९२	३०९४
८	३५७५	३१२	३८८७
९	४६४२	१९८	४८४०
१०	४१०५	३८२	४४८७
११	२३३२	३०२	२६३४
जम्मा	३१२४१	२५४६	३३७८७

श्रोत: घरघुरी सर्वेक्षण, २०७६

५.४.१ क्लव तथा संघसंस्थामा बालबालिकाको आवद्धता

टोखा नगरपालिकामा वस्ने १८ वर्ष मुनिका जम्मा बालबालिका मध्ये २ प्रतिशत बालबालिका मात्र विभिन्न क्लव, बाल क्लव तथा संघसंस्थामा आवद्ध भएका छन् भने बाँकी बालबालिकाहरूलाई यसको बारेमा जानकारी भएको देखिदैन । यसको प्रत्यक्ष प्रभाव नीजि विद्यालयमा पढने बालबालिकाको संख्या उच्च भएको कारण यस्तो भएको देखिन्छ । तर बालबालिकाले आफ्नो क्षमता विकास गर्न, बाल विकास तथा बाल अधिकार बारे थाहा पाउनका लागि पनि उनीहरूको सकृय उपस्थिती आवश्यक पर्दछ । नेपाल सरकारले पनि बाल अधिकार सुनिश्चित गर्नका लागि बालमैत्री स्थानिय शासन कार्यविधी लागु गरि सकेको हुँदा सोहि अनुसार टोखा नगरपालिकाले पनि यसलाई आत्मसात गरि नगरपालिकाका सबै वडाहरूमा बाल सञ्जाल गठन गर्नुपर्ने देखिन्छ । यसको अवस्थालाई तलको बृत्तचित्रमा देखाईएको छ ।

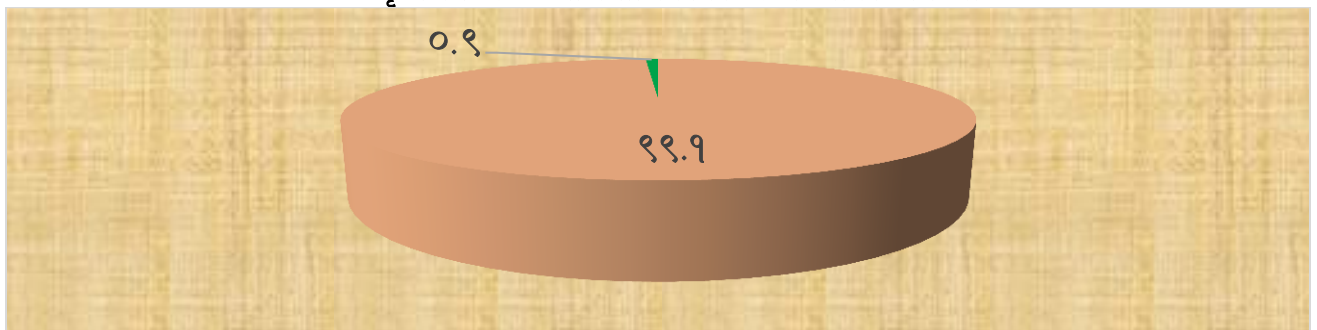
बृत्तचित्र नं.६ बाल क्लव,क्लव तथा संस्थामा आवद्ध बालबालिकाको विवरण



५.४.२ जन्मदर्ता विवरण

टोखा नगरपालिकामा वस्ने अधिकांश परिवारले आफ्ना बालबालिकाको जन्मदर्ता गराएका छन् भने ०.९ प्रतिशत परिवारका बालबालिकाको अभिसम्म पनि जन्मदर्ता भएको छैन । तलको चार्टमा यसको अवस्थालाई देखाईएको छ ।

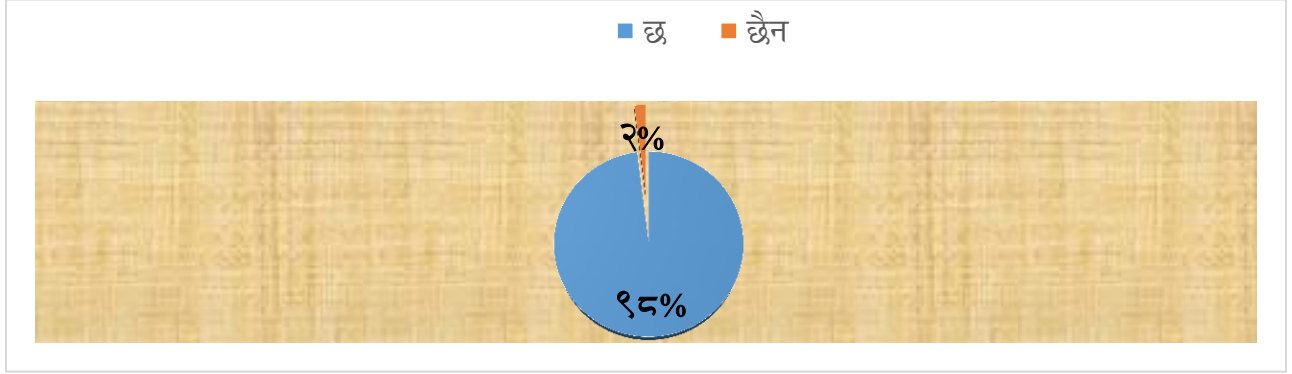
बृत्तचित्र नं. ७ बालबालिकाको जन्मदर्ताको अवस्था



५.४.३ बालश्रमको अवस्था

टोखा नगरपालिकामा वस्ने ९८ प्रतिशत परिवारले बालश्रम वारेमा जानकारी भएको बताएका छन् भने २ प्रतिशत परिवारले यस वारेमा अनभिज्ञता प्रकट गरेका छन् । तलको चार्टमा यसको अवस्थालाई देखाईएको छ ।

बृत्तचित्र नं. ८ वालश्रम वारे जानकारी भएको परिवारको विवरण



५.४.४ कम तौल भएका वालवालिका सम्बन्धी विवरण

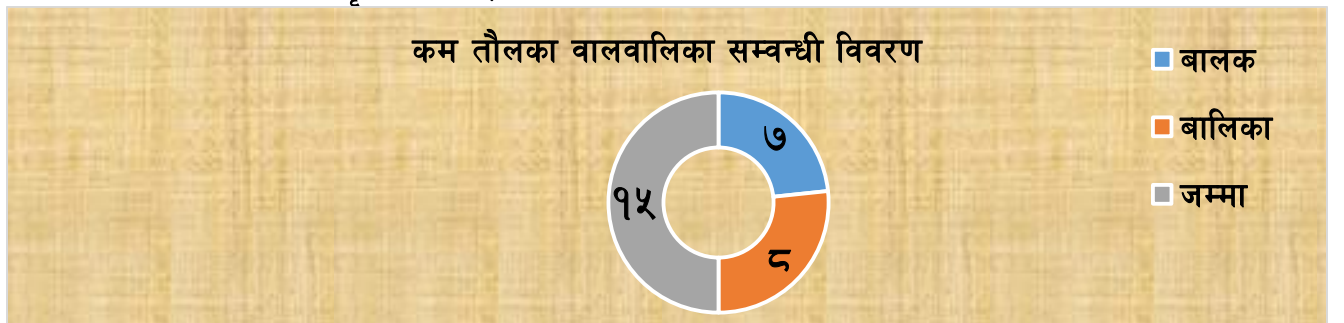
यस नगरपालिकामा गरिएको घरघुरी सर्वेक्षणको अध्ययनले देखाए अनुसार जम्मा वालवालिकाहरु मध्ये ८ जना वालिका र ७ जना बालक कम तौल भएका छन् । वडागत रुपमा कम तौल भएका वालवालिकाहरुको तथ्यांकलाई तलको तालिका र बृत्तचित्रमा देखाईएको छ ।

तालिका नं.५२ वडागत कमतौल भएका वालवालिका सम्बन्धी विवरण

वडा	बालक	बालिका	जम्मा
१	२	०	२
२	१	२	३
३	३	६	९
४	०	०	०
५	०	०	०
६	१	०	१
७	०	०	०
८	०	०	०
९	०	०	०
१०	०	०	०
११	०	०	०
जम्मा	७	८	१५

श्रोत: घरघुरी सर्वेक्षण, २०७६

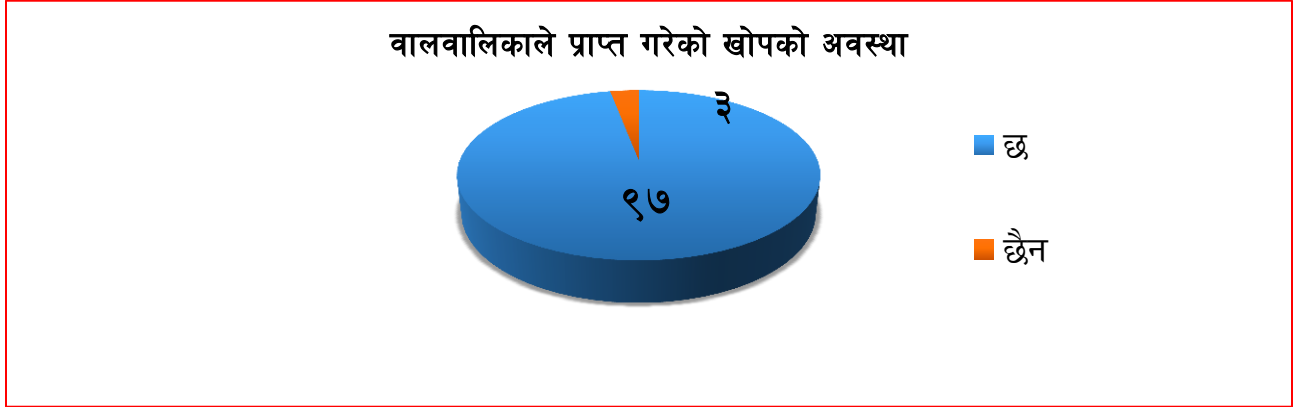
बृत्तचित्र नं.९ कम तौलका वालवालिका सम्बन्धी विवरण



५.४.५ खोप सम्बन्धी विवरण

टोखा नगरपालिकामा गरिएको सर्वेक्षण अध्ययनले देखाए अनुसार यस नगरपालिकाका ९७ प्रतिशत परिवारका बालबालिकाहरूले खोप लिएको देखिन्छ भने ३ प्रतिशत परिवारका बालबालिकाले अझै पनि खोप लिएका छैनन् । यसको अवस्थालाई तलको वृत्तचित्रमा देखाईएको छ ।

वृत्तचित्र नं. १० बालबच्चालाई दिईएको खोप सम्बन्धी विवरण



५.४.६ बालबालिका विरामी हुदा देखिने रोगको प्रकार र अवस्था

टोखा नगरपालिकामा बसोबास गरिरहेका बालबालिकाहरूलाई विरामी हुदा देखिने मुख्य रोग मध्ये सबैभन्दा बढि ज्वरोको कारण भएको देखिन्छ भने भाडा, वान्ता पखालाको कारण विरामी हुनेको संख्या पनि बढि नै रहेको देखिन्छ । यसको विवरणलाई तल तालिकामा प्रस्तुत गरिएकोछ ।

तालिका नं. ५३ रोगको प्रकार र अवस्था (प्रतिशतमा)

ज्वरो	भाडा वान्ता, पखाला	क्षयरोग	जन्डीस	टाईफाईड	निमोनिया
६८.५४	१७.८१	०.५८	०.९७	१२.०१	६.४०

श्रोत: घरघुरी सर्वेक्षण २०७६

५.४.७ बालसञ्जाल तथा युवाक्लव

टोखा नगरपालिकाभित्र रहेका बालसञ्जाल तथा युवाक्लवहरूको विवरणलाई तलको तालिकामा प्रस्तुत गरिएको छ :

तालिका नं ५४ बाल सञ्जालको विवरण

क्र.सं.	बाल सञ्जालको विवरण	वडा नं.	अध्यक्षको नाम	सदस्य संख्या
१.	नगर बाल सञ्जाल	टो.न.पा स्तरीय	बविता परियार	२२ जना
२	वडा बाल सञ्जाल	टो.न. पा. १	सदिका घिमिरे	२० जना
३	वडा बाल सञ्जाल	टो.न. पा. २	रोजी डंगोल	१६ जना
४.	वडा बाल सञ्जाल	टो.न. पा. ३	एनिमा कोईराला	१६ जना
५.	गौरव वडा बाल सञ्जाल	टो.न. पा. ४	सेविका राई	१६ जना
६.	वडा बाल सञ्जाल	टो.न. पा. ५	लोईसा गुरुड	१८ जना

क्र.सं.	बाल सञ्जालको विवरण	वडा नं.	अध्यक्षको नाम	सदस्य संख्या
७	वडा बाल सञ्जाल	टो.न. पा. ६		
८	महेन्द्रेश्वर कार्य विनायक वडा बाल सञ्जाल	टो.न. पा. १०	पुजा तामाङ्ग	१२
९	वडा बाल सञ्जाल	टो.न. पा. ११		
१०	वडा नं. ७, ८ र ९ मा वडा बाल सञ्जाल पूर्णगठन हुन बाँकी			

श्रोत: स्थलगत सर्वेक्षण, टोखा नगरपालिका २०७६

तालिका नं. ५५ वडागत रुपमा १६ वर्ष भन्दा कम उमेरका बालबालिका राखिएको परिवार विवरण

वडा	छैन	दुवै	बालक	बालिका	जम्मा
१	११०६	०	०	०	११०६
२	१३०८	०	१	०	१३०९
३	३६९२	१	०	०	३६९३
४	२०७०	१	२	२	२०७५
५	३०६१	०	१	३	३०६५
६	३५९२	०	२	३	३५९७
७	३०९२	०	१	१	३०९४
८	३८८५	०	०	२	३८८७
९	४८३८	१	०	१	४८४०
१०	४४८७	०	०	०	४४८७
११	२६२७	२	२	३	२६३४
जम्मा	३३७५८	५	९	१५	३३७८७

श्रोत: घरधुरी सर्वेक्षण २०७६

माथि तालिकामा देखाइए अनुसार टोखा नगरपालिकामा वसोवास गर्ने जम्मा परिवारहरु मध्ये २९ परिवारहरुले १६ वर्ष भन्दा मुनिका बालबालिकाहरुलाई कामदारको रुपमा राखेको देखिन्छ। गरिवी, शिक्षा तथा जनचेतनाको कमी, वेरोजगारी आदिका कारणले गर्दा बालबालिका यसरी वस्न परेको हो।

५.५ खेलकुद र मनोरञ्जन

खेलकुद मानव जिवनको एक अभिन्न अङ्ग हो। मानिस स्वस्थ बन्न साथै स्वस्थ समाज निर्माण गर्न खेलकुदको महत्व अपरिहार्य जस्तै बनेको छ। यस नगरपालिकामा पनि स-साना विभिन्न खेलकुद मैदान रहेका छन्। यस्ता मैदानहरुमा प्रायः फुटवल तथा भलिबल खेल्ने गरेको पाइएको छ।

५.६ सार्वजनिक स्थल, पाटी पौवा र चौतारा

यस नगरपालिकाभित्रका वडाहरुमा विभिन्न प्रकारका सामुदायिक भवनहरु रहेको पाइन्छ। यस्ता भवनहरुमा विभिन्न किसिमका कार्यक्रमहरु सञ्चालन गर्ने, वडा भेला गर्ने गरेको पाइन्छ।

५.७ सामाजिक सुरक्षा

टोखा नगरपालिकाभित्र वसोवास गर्ने विभिन्न वर्गका मानिसहरुलाई वडागत रुपमा उपलब्ध गराएको सामाजिक सुरक्षा भत्ता सम्बन्धी विवरणलाई हेर्दा सवैभन्दा बढि ज्येष्ठ नागरिकले भत्ता लिएको देखिन्छ भने अन्य विभिन्न प्रकारका सामाजिक सुरक्षा भत्ता पनि उपलब्ध गराएको छ जसलाई तलको तालिकामा प्रस्तुत गरिएको छ ।

तालिका नं. ५६ सामाजिक सुरक्षा सम्बन्धी विवरण

क्र.सं	विवरण	१	२	३	४	५	६	७	८	९	१०	११	जम्मा
१	पूर्ण अपाङ्गता भत्ता	३	१२	१	४	५	६	८	६	६	९	३	६३
२	अति अशक्त अपाङ्गता भत्ता	१५	७	४	५	४	१	४		१	१	६	४८
३	ज्येष्ठ नागरिक भत्ता (अन्य)	१६२	१९१	२६०	९८	९०	१४३	१२६	१०२	१४१	१२७	१४८	१५८८
४	ज्येष्ठ नागरिक भत्ता (दलित)	२	१	१	२	१	१	२		३	१	४	१८
५	बालबालिका सुरक्षा भत्ता (दलित)	९	१	२	१	२		१	३	१	३	८	३१
६	एकल महिला भत्ता	८६	११३	१००	६०	६२	६९	६७	७१	५८	६६	८१	८३३
जम्मा		२७७	३२५	३६८	१७०	१६४	२२०	२०८	१८२	२१०	२०७	२५०	२५८१

श्रोत: पञ्जिकरण शाखा, टोखा नगरपालिका २०७६

परिच्छेद छः वन तथा वातावरणीय स्थिति

६.१ वन क्षेत्रको वर्तमान अवस्था

अर्थतन्त्रमा महत्वपूर्ण योगदान पुऱ्याउने कृषि देखि लिएर जलश्रोत, पर्यटन आदिको विकासमा वन क्षेत्रले महत्वपूर्ण अवसरहरूको श्रृजना गरेको हुन्छ । तर बढ्दो जनसङ्ख्या र अरू बैकल्पिक व्यवस्थाहरूको अभावमा वनक्षेत्रमा चाप बढी रहेको छ । जसले गर्दा वन जङ्गलको विनास, भू-क्षय, जैविक विविधतामा ह्रास जस्ता पर्यावरणीय प्रतिकूलताहरू बढ्दै गएको छ । यस अवस्थामा टोखा नगरपालिकाको उत्तर तर्फ रहेको वनक्षेत्रको सङ्रक्षण, संवर्द्धन तथा दीगो विकास, भू तथा जलाधार व्यवस्थापन, जैविक विविधताहरूको सङ्रक्षण र विकास गर्न जरूरी देखिएको छ । यसो गर्न सकिएमा नगरपालिकामा रहेको कूल क्षेत्रफलको करीव ४.४० वर्ग कि.मि भू-भाग वनक्षेत्रले ढाकेकोले यस नगरपालिकाका १ नं. वडाका मानिसले वनमा आधारित भएर पनि आर्थिक गतिविधिहरू सञ्चालन गर्न सक्ने सम्भावना प्रशस्त देखिन्छ ।

दैविक प्रकोपले मानिसहरूलाई बेलाबेलामा सताउने पनि गर्ने गर्दछ । बेलाबेलामा आईपर्ने दैवी प्रकोपमा मुख्य रूपमा बाढी, पहिरो, भूकम्प तथा महामारी पर्दछन् । यस नगरपालिकामा अन्य प्रकोपको सम्भावना नरहेको भएतापनि २०७२ साल वैशाख १२ गतेको महाभुकम्पले नगरपालिकालाई पुर्णरूपमा प्रभावित गरेको थियो । यस नगरपालिकाका वडा तथा वस्तीहरूमा प्रकोप सम्बन्धी सङ्कलन गरिएको तथ्याङ्कहरूलाई अध्ययन तथा विश्लेषण गर्दा धेरै परिवारहरू भुकम्पबाट पिडित रहेका छन् । तसर्थ यस नगरपालिकामा विपद व्यवस्थापन सम्बन्धी कार्यक्रमहरू सञ्चालन गरि न्युनीकरणतर्फ ध्यान दिनुपर्ने देखिन्छ ।

६.२ जैविक विविधता र वातावरणीय सेवा

६.२.१ वासस्थानका आधारमा महत्वपूर्ण जनावर तथा चराचुरूङ्गीको विवरण

यस नगरपालिका संगै उत्तरमा रहेको शिवपुरी राष्ट्रिय निकुञ्जमा पाइने मुख्य जनावरहरूमा सालक, चितुवा, बँदेल, दुम्सी, खरायो, स्याल, रतुवा, मृग, लङ्गुर, बाँदर आदि छन् भने चराचुरूङ्गीमा काग, परेवा, चिबे, कालिज, हुचिल, लाटोकोसेरा, भँगेरा, मैना, सुगा, बाज, ठेउवा, जुरेली, फिस्टा, तित्रा, बकुल्ला, चिल, गिद्ध, वनकुखुरा, ढुकुर जस्ता पङ्क्षी पाइन्छन् । गोहोरो, सर्प, छेपारो, माउसुली जस्ता सरीसृप, भ्यागुतो जस्ता उभयचर, विच्छी, फट्याङ्गा, वनमौरी, अरिङ्गाल, बारूलो र विभिन्न जातका अन्य किराहरू पाइन्छन् ।

६.२.२ महत्वपूर्ण वनस्पति विवरण

यस नगरपालिका संगै रहेको शिवपुरी राष्ट्रिय निकुञ्ज क्षेत्र जैविक विविधताले महत्वपूर्ण मानिन्छ, उक्त क्षेत्रमा पाइने मुख्य जडिबुटीहरूमा सुगन्धवाल, चिराइतो, जटामसी, धसिङ्गरे, कुटकी, पाखनवेद, कुरिलो, सतिबयर, नूनढिकी, भ्याउ, पदमचाल, गुराँस, लप्सी, बेल आदि हुन् । तर यी जडिबुटीको व्यवसायिक प्रयोजनका हिसावले प्रयोग भएको भने पाँडैन । केही महत्वपूर्ण जडिबुटीहरू लौठसल्ला, ठिंघ्रेसल्ला, विस्वामा, लोक्ता, अर्घौली, भ्याउ, सुगन्धवाल, चिराइतो, मजिठो, कुरिलो आदि रहेका छन् ।

६.३ विपद् जोखिम व्यवस्थापन

अचानक प्रकृतिमा हुने असामान्य गतिविधीका कारण उत्पन्न भएका घटना वा नकारात्मक परिणामलाई प्राकृतिक प्रकोप भनिन्छ । प्राकृतिक प्रकोपका घटनाहरू कतिखेर घटछन् भनेर यकिनसाथ भन्न सकिदैन तर यसको पुर्वानुमान गर्न सकिन्छ । प्राकृतिक विपत्तीले ठुलो जनधनको क्षति गराउनका साथै ठुलो मानसिक विचलन ल्याउने गर्दछ । नेपालको सन्दर्भमा यसको ज्वलन्त उदाहरणको रूपमा २०७२ सालमा गएको महाभूकम्पलाई लिन सकिन्छ । त्यसैगरी हाम्रो देश नेपाल बाढि पहिरोको उच्च जोखिमयुक्तमुलक पनि भएको हुँदा आईपर्ने प्राकृतिक विपत्तीप्रति समयमानै सावधानीका उपायहरू अपनाउनु आवश्यक छ ।

यसका लागि निर्माण गरिएका नीति नियमका अक्षरस कार्यान्वयन गर्नुपर्ने देखिन्छ । साथै गृहमन्त्रालयको मातहतमा रहेको विपद् व्यवस्थापन महाशाखा लगायत जिल्ला प्रशासन कार्यालय, जिल्लाका अन्य सुरक्षा निकाय लगायत यसक्षेत्रमा काम गर्ने सङ्घसंस्थाहरू चनाखो रूपमा रही आफ्नो भुमिका निर्वाह गर्नुपर्दछ । प्राकृतिक प्रकोपहरू मुख्य गरी निम्न प्रकारका हुन्छन् ।

विपद् व्यवस्थापनका रोकथामका उपायहरूमा विपद् व्यवस्थापन सम्बन्धी आवश्यक नीति नियम बनाउनुका साथै भौतिक सङ्रचनाहरूको निर्माण गर्दा विशेष सावधानी अपनाउने त्यसैगरी वृक्षारोपण गर्ने तटबन्ध गर्ने साथै प्राकृतिक विपत्ती सम्बन्धी जनचेतना जगाउने कार्यक्रमहरू सञ्चालन गर्नुपर्ने अवस्था छ । अतिवृष्टि, अनावृष्टि, खण्डवृष्टि, बाढीपहिरो, भुकम्प, ज्वलामुखी विष्फोट आदि प्रकोपहरू प्रकृति सिर्जित प्राकृतिक प्रकोप हुन् तर सबै किसिमका प्राकृतिक प्रकोपहरू प्राकृतिक कारणले मात्र हुदैनन् र मानविय लापरवाहीका क्रियाकलापहरूबाट पनि प्राकृतिक प्रकोप हुनसक्छ, जस्तै वनजङ्गलमा आगजनी हुनु, बाँध फुट्नु, बाढीपहिरो जानु आदि । यस्ता प्राकृतिक प्रकोपहरू रोकथाम र न्युनिकरणमा हामी सबैको समान जिम्मेवारी हुन्छ । तसर्थ, हामी सबैले विभिन्न किसिमका सम्भाव्य विपत्का कारणहरूको रोकथाम र न्युनिकरणकालागि घरपरिवार र समाजमा जनचेतना जगाउनु पर्छ । साथै सम्भाव्य विपत्को तयारीका बारेमा सधै सचेत रहनु पर्ने हुन्छ ।

बाढीपहिरो आएर धनजनको क्षति हुनु भनेको प्राकृतिक विपत् हो र घरजग्गा खोलाको नजिक हुनु भनेको बाढीको जोखिममा हुनु हो । त्यसैगरी निजी घरहरू, कलकारखानाहरू, बाँध र खेतीबाली भएका स्थानहरू बाढी पहिरोका लागि अति नै खतरापूर्ण ठाउँहरू हुन । बाढीपहिरो आएमा त्यहाँको समुदायनै सडकटमा पर्छ । प्राकृतिक प्रकोपका अलवा मानव सिर्जित विपत् जस्तै बम विस्फोटन, रासायनिक दुर्घटना, सडक दुर्घटना, युद्ध, हिंसा, आतङ्क, आदिले पनि हाम्रो जिवनमा नकारात्मक असर पार्ने हुँदा यस्ता विपत्बाट सधैँ सजग र होसीयार हुनु पर्दछ ।

यस नगरपालिकामा प्रकोपको अवस्थालाई अध्ययन तथा विश्लेषण गर्दा २०७२ सालमा गएको महाभूकम्पबाट टोखा नगरपालिका पनि प्रभावित भएकोछ । यस प्राकृतिक प्रकोपबाट नगरपालिकामा धनजन तथा मानसिक विचलनका समस्याहरू देखापरेका छन । यस समस्याहरूको समयमानै निराकरण नभएको अवस्थामा यस समस्याले अझ बृहतरूप लिइ मानविय जिवनलाईनै कष्टकर बनाउँदछ । यसको रोकथाम तथा निवारणका लागि प्राकृतिक श्रोतहरूको सङ्रक्षणकालागि स्थानीयस्तरमा गरिने क्रियाकलापहरू जस्तै जनचेतनाको विकास, सुरक्षित वस्तीको निर्माण, वृक्षारोपण, वातावरणीय सरसफाइ, वनफँडानी रोकथाम सम्बन्धी कार्यक्रमहरू सञ्चालन गरी आफ्नो जिम्मेवारी बहन गर्नकालागि समेत प्रोत्साहन गर्दै जानु पर्दछ । घरधुरी सर्वेक्षण २०७६

अनुसार टोखा नगरपालिकामा रहेका १४३ घरपरिवारले आफुहरुलाई प्राकृतिक प्रकोपको खतरा रहेको बताएको र सो सम्बन्धी वडागत विवरण तलको तालिकामा प्रस्तुत गरिएको छ ।

तालिका नं. ५६ प्राकृतिक प्रकोपको खतरा सम्बन्धी विवरण

वडा	छ	छैन	थाहा छैन	जम्मा
१	३१	९०६	५	९४२
२	२४	८९५	५	९२४
३	२०	१९३५	४२९	२३८४
४	२	७५९	३२	७९३
५	४	८५४	११	८६९
६	२०	१०६६	३४१	१४२७
७	३	१२८३	६	१२९२
८	०	१८५५	०	१८५५
९	०	१२७२	२५	१२९७
१०	३	१३४७	७४	१४२४
११	३६	८५१	३५८	१२४५
जम्मा	१४३	१३०२३	१२८६	१४४५२

श्रोत: घरघुरी सर्वेक्षण, २०७६

तालिका नं. ५७ प्राकृतिक प्रकोपको खतरा सम्बन्धी विवरण

वडा	पहिरो	बाढी	माहामारी	अन्य	जम्मा
१	३१	०	०	०	३१
२	१८	२	२	२	२४
३	१९	०	०	१	२०
४	१	१	०	०	२
५	०	४	०	०	४
६	९	७	०	४	२०
७	०	०	०	३	३
८	०	०	०	०	०
९	०	०	०	०	०
१०	१	१	०	१	३
११	२	३	०	३१	३६
जम्मा	८१	१८	२	४२	१४३

श्रोत: घरघुरी सर्वेक्षण, २०७६

वि.स. २०७२ सालमा गएको महाभुकम्पबाट टोखा नगरपालिका पनि पुर्णरूपमा प्रभावित भएको देखिन्छ । लगभग १८०० घरहरुलाई महाभुकम्पले गरेको तथ्यांक टोखा नगरपालिकासंग रहेको छ । उपलब्ध तथ्यांक अनुसार टोखा नगरपालिकामा १७५७ जना लाभग्राही सहित १८१७ घरपरिवार प्रभावित रहेको देखिन्छ । हाल

सम्म १५९१ जनाले पहिलो किस्ता, ७८९ ले दोस्रो किस्ता र ७०३ ले तेश्रो किस्ता प्राप्त गरेको तथ्यांक टोखा नगरपालिकासंग रहेको छ । यस सम्बन्धी विवरणलाई तलको तालिकामा देखाइएको छ ।

तालिका नं. ५८ भुकम्प प्रभावित घरपरिवार सम्बन्धी विवरण

क्र.सं.	विवरण	सङ्ख्या
१	लाभग्राही	१७५७
२	गुनासो	७
३	रेक्ट्रोफिटिङ	५३
४	जम्मा	१८१७
५	पहिलो किस्ता	१५९१
६	दोस्रो किस्ता	७८९
७	तेश्रो किस्ता	७०३

श्रोत: टोखा नगरपालिका, २०७६

परिच्छेद ७ : भौतिक अवस्था

७.१ यातायात पूर्वाधार

हरेक समुदायदेखि लिएर वस्तीवस्तीको आर्थिक तथा सामाजिक विकासको लागि आवश्यक पूर्वाधार सडक, यातायातको सबैभन्दा कम खर्चिलो माध्यम हो । टोखा नगरपालिका क्षेत्रभित्र बसोबास गर्ने मानिसहरूले पूर्वाधार विकासका आधारमा के कस्तो प्रकारका सेवा सुविधा पाईरहेका छन् र त्यसको अवस्था के कस्तो रहेको छ भन्ने बारेमा अध्ययन गर्नकोलागि यस क्षेत्रमा प्राप्त हुने न्यूनतम आधार क्षेत्रहरूलाई आधारमानी विश्लेषण गरिएको छ ।

७.१.१ सडक सञ्जालको विद्यमान अवस्था

टोखा नगरपालिकाको स्थलगत सर्वेक्षण, वडा अध्यक्षहरूसंगको छलफल लगायत नगर यातायात गुरुयोजना अनुसार यस नगरपालिकाभित्र रहेका ५ प्रकारका सडकहरू रहेका छन् । यस अन्तरगत क्लास ए, क्लास बी., क्लास सी, क्लास डि. र अन्य (कोलोनीको लागि प्रयोग भएका) रहेका छन् । ५०० वटाभन्दा बढि सडक सञ्जाल रहेको यस नगरपालिकामा जम्मा सडक लम्वाई १६७.८४४ किमि रहेको छ । ५ वटा सडकहरू क्लास ए भित्र रहेका छन् र ति सडकहरूको लम्वाई १३.०३८ कि.मि. रहेको छ । त्यसैगरि बि. क्लासका सडकहरूको संख्या २१ वटा रहेको छ र तिनीहरूको कुल लम्वाई २६.७९६ कि.मि. रहेको छ । क्लास सी. स्तरका सडकहरू १५ वटा रहेको छ र जसको लम्वाई १०.८३ कि.मि. रहेको छ । क्लास डी. स्तरका सडक संख्या ३९ वटा रहेको छ र ति सडकहरूको लम्वाई ११७.१८ कि.मि. रहेको नगर यातायात गुरुयोजनामा देखिन्छ । यस बाहेक विभिन्न कोलोनीमा लगेको सडक संख्या ५ वटा रहेको देखिन्छ र ति सडकको लम्वाई १.१९४ कि.मि. रहेको छ । यसको साथै काठमाण्डौ रिडरोडको टोखा नगरपालिका सिमाना भित्र पर्ने सडकको लम्वाई ७.५ कि.मि.रहेको छ । यस नगरपालिकामा रहेका सबै बर्गका सडकहरूको पुर्ण विवरण लगायत मुख्य सडकसम्बन्धी विवरणलाई तलको तालिकामा दिइएको छ :

तालिका नं. ५९ नगर यातायात गुरुयोजनामा बर्गिकरण भएका सडक सम्बन्धी विवरण (किमी)

क्र.सं.	सडकस्तर	सडकको नाम	लम्बाई (कि.मी)
१	N	बसुन्धारा चौकी,सेहेन्सा, दाहाल गौडा	०.००१७१५
२	N	विष्णुमती कोरीडोर	०.०२३७६८
३	N	गोंगबु चोक,गणेशस्थान, जालपा चोक, धनेश्वर	०.८०१९६
४	N	दाहाल गौडा कृष्ण मन्दिर,भगवती मन्दिर (ज)	०.००१५१८
५	N	दाहाल गौडा कृष्ण मन्दिर,भगवती मन्दिर (ज)	०.३६४६६४

श्रोत: नगरयातायात गुरुयोजना, टोखा नगरपालिका

तालिका नं. ६० नगर यातायात गुरुयोजनामा बर्गिकरण भएका A र B स्तरका सडक (किमी)

क्र.सं.		सडकको नाम	लम्बाई (कि.मी)
१	27M07A001		१.३४२०३८
२	27M07A002		१.८८०३१९
३	27M07A003		१.६८६८३३

क्र.सं.		सडकको नाम	लम्बाई (कि.मी)
४	27M07A004		६.१६५२४६
५	27M07A005		१.९६३६२६
६	27M07B001	साङ्गला खोला	२.१७२१५४
७	27M07B002	साङ्गला खोला	४.१६६६६६
८	27M07B003	मालुङ्ग ओख्रे ढाडा रोड	१.१४४८९७
९	27M07B004		१.३२९५८५
१०	27M07B005		१.२८४
११	27M07B006		०.९३८९१५
१२	27M07B007	सपना तर्थ रोड	०.८२५३३७
१३	27M07B008		०.८२००२४
१४	27M07B009	गण्डेशथान हात्तीगैडा	१.०४५४९९
१५	27M07B010		१.५८३३६७
१६	27M07B011	टोखा गेट साङ्गला खोला	१.३५०८७८
१७	27M07B012	गङ्गबु चोक	०.८३७४०७
१८	27M07B013	धनेशोर नमुना	१.९८५०२३
१९	27M07B014	बुत्खोल टोखा	०.६२६४५२
२०	27M07B015	जुडोल सडक	१.२२९६८९
२१	27M07B016		१.३६३४७९
२२	27M07B017	साईबाबा चोक	०.५३७७९९
२३	27M07B018	बगवति मन्दिर	०.१८८०४९
२४	27M07B019	टोखा रोड शिव मन्दिर	१.०००३५१
२५	27M07B020	दाहाल गैडा	१.५१३१५६
२६	27M07B021	बसुन्धारा चैकी	०.८५३३०६
जम्मा			३९.८३४

श्रोत: नगरयातायात गुरुयोजना, टोखा नगरपालिका

तालिका नं. ६१ नगर यातायात गुरुयोजनामा बर्गिकरण भएका C र D स्तरका सडक (किमी)

क्र.सं.		सडकको नाम	लम्बाई (कि.मी)
१	27M07C001	भण्डारे देखी गैरीगाँउ	१.५१३
२	27M07C002	वार्ड अफिस देखी महाकाल मन्दिर	०.४४३
३	27M07C003	फुलबारी,विडारी गाँउ, दुलाल गाँउ बाटो	१.०९५
४	27M07C004		०.७४८
५	27M07C005		०.२९४
६	27M07C006	देबको सडक	०.५८२
७	27M07C007		०.६८२

क्र.सं.		सडकको नाम	लम्बाई (कि.मी)
८	27M07C008		०.७८४
९	27M07C009	बखुनडोल	०.८८६
१०	27M07C010		०.६१८
११	27M07C011	ग्रिनल्याण्ड चोक, हात्ती चोक देखी शिव मन्दिर	०.६६५
१२	27M07C012	ग्रिनल्याण्ड चोक, हात्ती चोक देखी शिव मन्दिर	१.११८
१३	27M07C013	जनकल्याण चोक देखी कृष्ण मन्दिर बाटो	०.४४१
१४	27M07C014		०.४५२१
१५	27M07C015	बसुन्धारा चौकी देखी टोखा रोड	०.५१०
१६	27M07D001	बौडेश्वर देखी पलैयापटी	०.३९२
१७	27M07D002	वार्ड अफिस मसालबोट देखी दुलाल गाँउ	०.६३४
१८	27M07D003	जौनेफाँट बाटो	०.३२५
१९	27M07D004	स्रमिक चोक देखी रामेश्वर मन्दिर	०.३०९
२०	27M07D005	मालुड देखी किसानडोल	०.३०९
२१	27M07D006		०.३२२
२२	27M07D007	पन्चेटार देखी साँड्ला खोला बाटो	०.२२७
२३	27M07D008		०.१२४
२४	27M07D009		०.५६५
२५	27M07D010		०.४०५
२६	27M07D011		०.४८८
२७	27M07D012		०.६७९
२८	27M07D013		०.९११
२९	27M07D014		१.०९०
३०	27M07D015		०.५३८
३१	27M07D016		०.४७२
३२	27M07D017	जलपाचोक, सुन्दरवस्ती, मिलन टोलदेखी टोखारोड	०.९४२
३३	27M07D018	जलपा चोक,गैरी गाँउ देखी ग्रिनल्याण्ड चोक	०.४६४
३४	27M07D019		०.२५५
३५	27M07D020		०.६७३
३६	27M07D021	त्रियोग मार्ग मिलन सुन्दर वस्ति टोल	०.३१०
३७	27M07D022	नेचर क्लब, गणेश मन्दिर, अपि स्कुल, शान्ति बाटिका	०.५४४
३८	27M07D023	ब्याटमिन्टन हाउस, अपि स्कुल,हवाईट माउण्टेन स्कुल	०.४८०
३९	27M07D024	नेचर क्लब त्रियोग स्कुल	०.४४३
४०	27M07D025	पृथिवी स्कुल, श्री टाल,कृष्ण मन्दिर	०.८७९
४१	27M07D026		१.०७४
४२	27M07D027	जनकल्याण चोक, सौर्य उर्जा, धापासी रोड	०.५८४

क्र.सं.		सडकको नाम	लम्बाई (कि.मी)
४३	27M07D028	सौर्य डाँडा रोड	०.१६६
४४	27M07D029	सेहेन्सा,दुङ्गेधारा(टोखा रोड)	०.७६७
४५	27M07D030		०.२७४
४६	27M07D031	सेहेन्सा होटेल,मैजुहिटि	०.४१८
४७	27M07D032		०.५२०
४८	27M07D033	राधा स्वामी आश्रम, होरीजन अपार्टमेन्ट	०.४०९
४९	27M07D034		०.४०४
५०	27M07D035		०.३०५
५१	27M07D036	पर्वत मेडिकल कार्यविनायक, पुरानो लिडकन कोल	०.५२१
५२	27M07D037	सामाखुसी, बैकुण्ठपुरी भण्डारी टोल, बिस्नुमति ग	१.२१८
५३	27M07D038	सिद्धेश्वर,गणेशस्थान रोड	०.२३०
५४	27M07D039		०.७४८

श्रोत: नगरयातायात गुरुयोजना, टोखा नगरपालिका

७.२ पुलपुलेसा

यातायातलाई सहज बनाउनका लागि पुलपुलेसाहरूको पनि ठुलो महत्व रहेको हुन्छ । ठुला तथा साना नदिहरू तथा खोलाहरू भएको स्थानहरूमा सहज रूपमा यातायात सञ्चालन गर्न गराउनकालागि मोटरेवल पुलहरूको आवश्यकता पर्दछ भने ग्रामिण स्थानहरूमा भोलुङ्गे पुलहरूले यसको काम गरी रहेका हुन्छन । यस नगरपालिकाभित्र साना ठुला गरी सबै वडाहरूमा विभिन्न प्रकारका पुलहरू रहेका छन ।

७.३ इन्धन उपयोग सम्बन्धी विवरण

यस नगरपालिकामा वसोवास गर्ने ३३७८७ परिवारमध्ये ३३४१० (९९.४प्रतिशत)ले खाना पकाउने प्रमुख इन्धनको रूपमा एल.पि.ग्याँस प्रयोग गरेका छन । यस्तै दाउरालाई इन्धनको रूपमा प्रयोग गर्नेको सङ्ख्या १३८ रहेको छ भने यो सङ्ख्या कूल परिवार सङ्ख्याको ०.४ प्रतिशत हुन आउँदछ । गोबरग्याँस, मट्टितेल, विद्युतको स्रोतबाट खाना पकाउने परिवारकोसङ्ख्या न्यून रहेको छ । तलको तालिकामा नगरपालिकामा रहेको इन्धनको किसिम सम्बन्धी विवरणलाई दिईएको छ ।

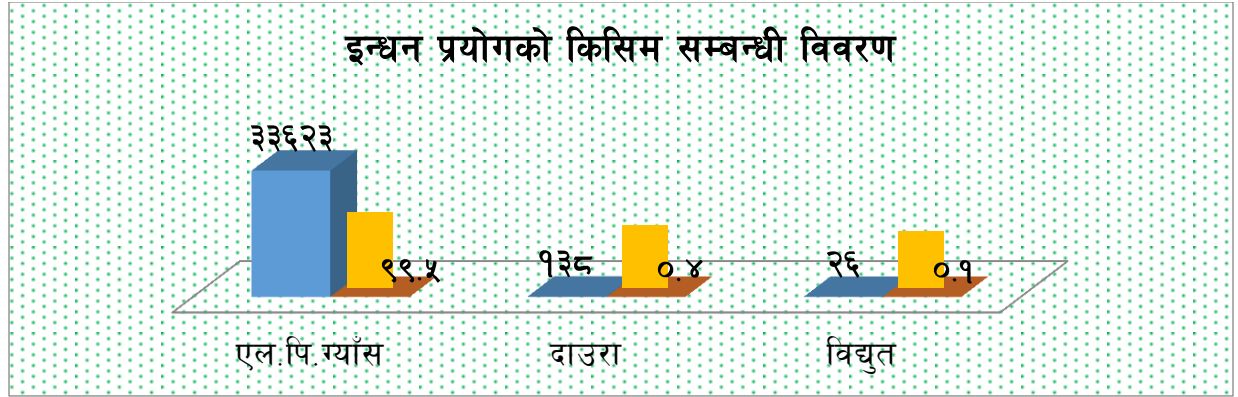
तालिका नं. ६२ इन्धन प्रयोगको किसिम सम्बन्धी विवरण

वडा	एल.पि.ग्याँस	दाउरा	विद्युत	जम्मा
१	१००९	९५	२	११०६
२	१२८२	२७	०	१३०९
३	३६७५	१४	४	३६९३
४	२०६९	२	४	२०७५
५	३०६१	०	४	३०६५
६	३५९७	०	०	३५९७
७	३०९३	०	१	३०९४

वडा	एल.पि.ग्याँस	दाउरा	विद्युत	जम्मा
८	३८८२	०	५	३८८७
९	४८३९	०	१	४८४०
१०	४४८७	०	०	४४८७
११	२६२९	०	५	२६३४
जम्मा	३३६२३	१३८	२६	३३७८७
प्रतिशत	९९.५	०.४	०.१	१००

श्रोत: घरधुरी सर्वेक्षण २०७६

स्तम्भचित्र नं. ११ इन्धन प्रयोग सम्बन्धी विवरण




तालिका नं. ६३ खाना पकाउन प्रयोग हुने चुल्हो सम्बन्धी विवरण

वडा	ग्यास चुल्हो	अगेनो वा माटोको चुल्हो	धुवारहित चुल्हो	भुसे चुल्हो	विद्युत चुल्हो	जम्मा
१	१००९	९१	४		२	११०६
२	१२८२	२२	४	१		१३०९
३	३६७५	७	३	४	४	३६९३
४	२०६९			२	४	२०७५
५	३०६१				४	३०६५
६	३५९७					३५९७
७	३०९३				१	३०९४
८	३८८२				५	३८८७
९	४८३९				१	४८४०
१०	४४८७					४४८७
११	२६२९				५	२६३४
जम्मा	३३६२३	१२०	११	७	२६	३३७८७
प्रतिशत	९९.५	०.४	०	०	०.१	१००

श्रोत: घरधुरी सर्वेक्षण २०७६

स्तम्भचित्र नं. १२ खाना पकाउन प्रयोग हुने चुल्हो सम्बन्धी विवरण



७.३.१ बत्ति बाल्ने इन्धनको प्रयोगको आधारमा घरपरिवार / विद्युत तथा बैकल्पिक उर्जा :

यस नगरपालिकाको कूल जनसङ्ख्यामध्ये प्रायजसो अधिकाइस परिवारमा बत्तीको सेवा उपलब्ध छ । यस नगरपालिकामा वसोवास गर्ने नगरवासीहरूले राष्ट्रिय प्रसारण मार्फतको विद्युतसेवा प्रयोग गरेका छन । जस अनुसार ९९.६ घरपरिवारले राष्ट्रिय प्रसारणवाट विद्युत सेवा प्राप्त गरेका छन । तलको तालिकामा विद्युत उपलब्ध सम्बन्धी विवरणलाई देखाइएको छ ।

तालिका नं. ६४ विद्युत प्रयोग सम्बन्धी विवरण

वडा	छ	छैन	जम्मा
१	९३५	७	९४२
२	९१४	१०	९२४
३	२३६७	१७	२३८४
४	७९३	०	७९३
५	८६९	०	८६९
६	१४२७	०	१४२७
७	१२८३	९	१२९२
८	१८४७	८	१८५५
९	१२९७	०	१२९७
१०	१४२४	०	१४२४
११	१२३६	९	१२४५
जम्मा	१४३९२	६०	१४४५२
प्रतिशत	९९.६	०.४	१००

श्रोत: घरघुरी सर्वेक्षण २०७६

७.४ सञ्चार तथा प्रविधि

नेपाल टेलिकम प्रा.लि. तथा एनसेल प्रा.लि. मार्फत यस नगरपालिकामा विभिन्न दूरसञ्चार सेवाहरू उपलब्ध रहेका छन् । सञ्चार प्रणालीमा हुलाक, नीजि कुरियर, टेलिफोन, फ्याक्स तथा इन्टरनेट जस्ता आधुनिक सञ्चार सुविधाहरूपनि यस नगरपालिकामा उपलब्ध रहेका छन् । साथै यस्ता सेवा ठाउँ-ठाउँमा खुलेका साइबर क्याफेहरू, होटल, लज, विद्यालय र क्याम्पसहरूमा पनि उपलब्ध रहेकाले दुरसञ्चार सेवामा सर्वसाधारणको पहुँच सजिलो भएको छ । संचार सम्बन्धी टोखा नगरपालिकाको घरधुरी सर्वेक्षणवाट प्राप्त तथ्यांकलाई तलको तालिकामा देखाइएको छ ।

तालिका नं. ६५ सञ्चार तथा प्रविधि सम्बन्धी विवरण

विवरण	१	२	३	४	५	६	७	८	९	१०	११	जम्मा
रेडियो क्यासेट												
छ	१००४	८२२	१९८२	१०८८	२२५२	२५१२	२०२६	२३३९	२५२७	२७४७	१४५९	२०७५८
छैन	१०२	४८७	१७११	९८७	८१३	१०८५	१०६८	१५४८	२३१३	१७४०	११७५	१३०२९
जम्मा	११०६	१३०९	३६९३	२०७५	३०६५	३५९७	३०९४	३८८७	४८४०	४४८७	२६३४	३३७८७
टि.भि.												
छ	१०८८	११४०	३५३०	१९६७	२८६४	३४९५	२९५०	३८०३	४६४७	४३२९	२४२१	३२२३४
छैन	१८	१६९	१६३	१०८	२०१	१०२	१४४	८४	१९३	१५८	२१३	१५५३
जम्मा	११०६	१३०९	३६९३	२०७५	३०६५	३५९७	३०९४	३८८७	४८४०	४४८७	२६३४	३३७८७
टेलिफोन(मोवाइल समेत)												
छ	११०१	१३००	३६८६	१९६४	२९९१	३५८९	३०८९	३८८४	४८३८	४४८०	२६२५	३३५४७
छैन	५	९	७	१११	७४	८	५	३	२	७	९	२४०
जम्मा	११०६	१३०९	३६९३	२०७५	३०६५	३५९७	३०९४	३८८७	४८४०	४४८७	२६३४	३३७८७
कम्प्युटर												
छ	१०८	३०४	४०४	११९१	१४५७	२५७२	१५७०	२४३२	३८२६	३२३३	२३२३	१९४२०
छैन	९९८	१००५	३२८९	८८४	१६०८	१०२५	१५२४	१४५५	१०१४	१२५४	३११	१४३६७
जम्मा	११०६	१३०९	३६९३	२०७५	३०६५	३५९७	३०९४	३८८७	४८४०	४४८७	२६३४	३३७८७

श्रोत: घरधुरी सर्वेक्षण २०७६

परिच्छेद ८: संस्थागत तथा सुशासन

संस्थागत विकास र सुशासन स्थानीय सरकारका आधारस्तम्भहरू हुन् । प्रभावकारी सेवा प्रवाह र सुशासनको प्रत्याभूतिबाट मात्रै स्थानीय शासन तथा तह संस्थागत हुने गर्दछ । स्थानीय सरकार सञ्चालन ऐन २०७४ लगायत सम्बन्धित ऐन, नियम, निर्देशिकाले स्थानीय तहलाई स्थानीय सरकारको जिम्मेवारी दिएको छ । उपरोक्त कानूनी व्यवस्था अनुसार विकास सम्बन्धी गतिविधि सञ्चालन तथा सेवा प्रवाहलाई परिणाममुखी र प्रभावकारी बनाउन स्थानीय तहको पुर्ण तथा समन्वयकारी भूमिकाको अपेक्षा गरिएको छ । नगर विकासका प्रयासहरूलाई व्यवस्थित, नतिजामूलक तथा प्रभावकारी बनाउन नगरपालिकाको समग्र नेतृत्व र विषयगत निकायहरूको विषयगत नेतृत्वमा योजना तर्जुमा, कार्यान्वयन र नतिजा अनुगमन तथा मूल्याङ्कन प्रक्रिया संस्थागत हुन आवश्यक छ ।

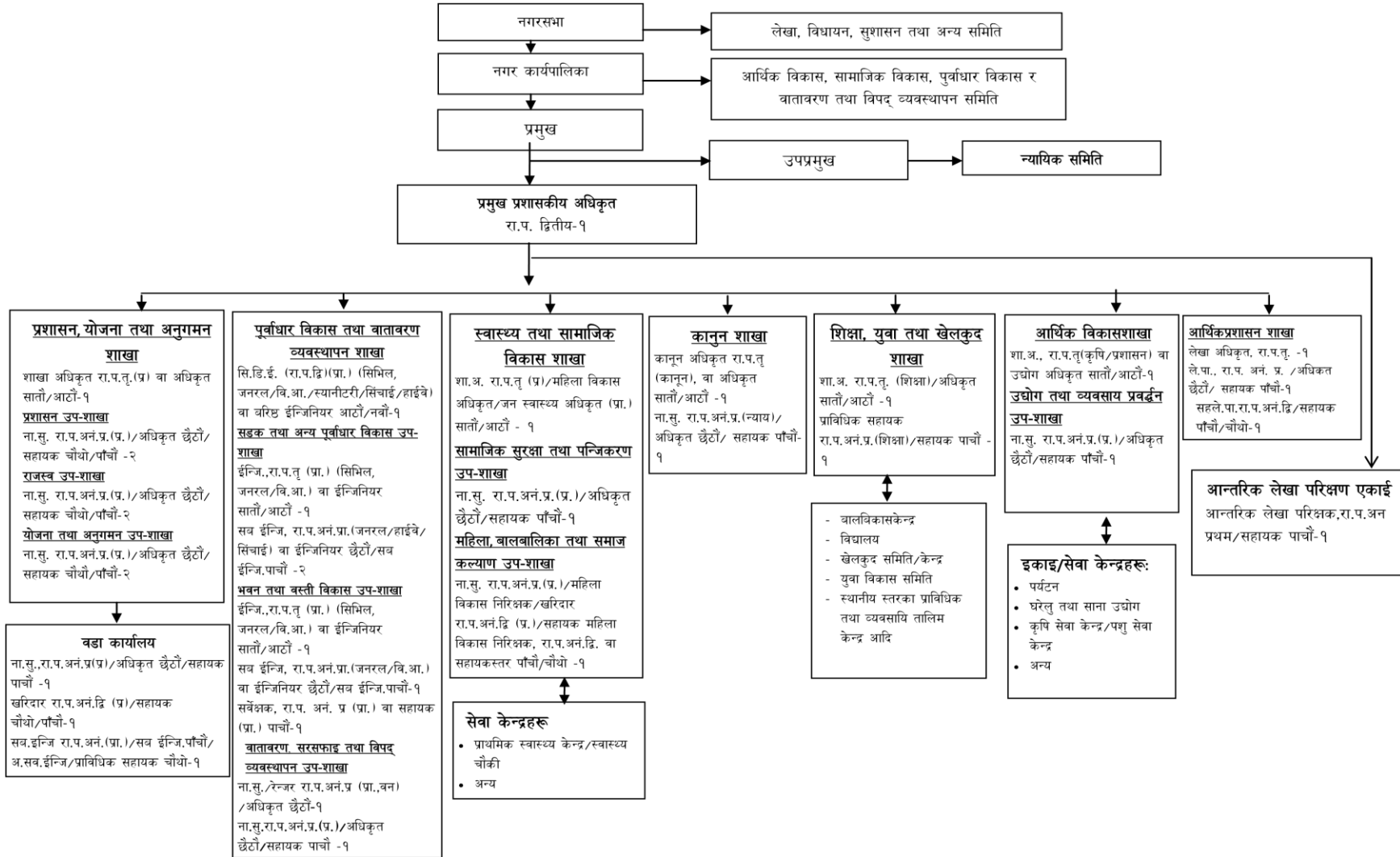
नगरपालिका तथा हालको स्थानीय सरकारको समग्र समन्वय र विषयगत निकायहरूको विषयगत क्षेत्रको नेतृत्वमा नगर विकासको विद्यमान स्थितिको चित्रण गर्दै विकासका सम्भावना र आवश्यकताका आधारमा नगरको रणनीतिक तथा वार्षिक योजना तर्जुमा गर्ने, स्वीकृत कार्यक्रम तथा आयोजनाको प्रभावकारी रूपमा कार्यान्वयन गर्ने, आयोजना तथा कार्यक्रमको नतिजामूलक अनुगमन तथा मूल्याङ्कन गर्ने प्रणाली संस्थागत गर्न आवश्यक देखिन्छ । यसबाट नगरको एकिकृत विकासमा स्थानीय तथा वाह्य श्रोत साधनको पहिचान तथा परिचालन र नगर विकासका सरोकारवाला (सरकारी, गैर सरकारी, निजी र नागरिक) बीच समन्वय, सहकार्य तथा साभेदारीमा अभिवृद्धि भई विकासका प्रयासहरू व्यवस्थित, नतिजामूलक तथा प्रभावकारी हुन सक्दछ ।

सामान्यतः नगरपालिकाको नगर पार्श्वचित्र निर्माणले नगरका विकासको लागि मार्गचित्र प्रस्तुत गर्दछ । यसै सन्दर्भमा नगर पार्श्वचित्रका विभिन्न विषय शिर्षक तथा प्राथमिकताका विषय क्षेत्रमध्ये संस्थागत विकास तथा सुशासन पनि एक रहेको छ । नेपालको संविधान, स्थानीय सरकार सञ्चालन ऐन २०७४ लगायत अन्य कानूनी शासनको मूल्य तथा मान्यता अनुरूप नागरिक संलग्नता, जवाफदेहिता, पारदर्शिता र भ्रष्टचारमुक्त अवस्थाको सिर्जना र सञ्चालित विकास कार्य तथा प्रवाहित सेवाको प्रभावकारितामा अभिवृद्धि गरी विकास कार्यलाई नतिजामुखी बनाउन जोड दिएको छ । सुशासन ऐन २०६४ र नियमावली २०६५ ले सार्वजनिक निकायहरूले क्षतिपूर्ती सहितको नागरिक वडापत्र, गुनासो सुनुवाई, पारदर्शिता र जवाफदेहिता सहित सेवाग्राहीमैत्री कार्यप्रणाली अपनाउनु पर्ने व्यवस्था गरेको छ । यसैगरी स्थानीयस्तरका सेवा प्रदायक निकायलाई सेवाग्राहीप्रति जवाफदेही बनाउन उत्तरदायित्व सम्बन्धी संयन्त्रहरूको कार्यान्वयन रणनीति तथा सार्वजनिक सुनुवाई, सामाजिक परीक्षण, लेखा परीक्षण, सार्वजनिक परीक्षण कार्यविधि, उपभोक्ता समितिको गठन लगायत सूचनाको हकसम्बन्धी कानूनी र नीतिगत व्यवस्था र औजारहरू उपलब्ध रहेको छ ।

८.१ मौजुदा शाखा सम्बन्धी विवरण

टोखा नगरपालिकामा वर्तमान अवस्थामा प्रशासन, योजना तथा अनुगमन, पुर्वाधवातावरण व्यवस्थापन, स्वास्थ्य तथा सामाजिक विकास, कानून, शिक्षा युवा तथा खेलकुद, आर्थिक विकास र आर्थिक प्रशासन शाखा गरि सात वटा विषयगत शाखा लगायत अन्य विषयगत उपशाखा, इकाई र केन्द्रहरू रहेको छ । यस नगरपालिकामा देहाय अनुसारको प्रशासनिक संगठनिक संरचना रहेको छ :

द.२ टोखा नगरपालिकाको संगठनात्मक ढाँचा



द.३ नगरपालिकावाट पारित ऐन नियम, नियमावली तथा कार्यविधी

टोखा नगरपालिकामा निर्वाचित जनप्रतिनीधिहरु बहाली पश्चात तीन दर्जन भन्दा बढि ऐन, नियम, नियमावली तथा कार्यविधिहरु बनाएको देखिन्छ जसलाई तलको तालिकामा प्रस्तुत गरिएको छ ।

तालिका नं. ६६ टोखा नगरपालिकाको नगरसभावाट पारित भएका ऐन नियमहरुको विवरण

क्र.सं.	नाम	कैफियत
१	टोखा नगरपालिकाको स्थानीय राजपत्र प्रकाशन सम्बन्धि कार्यविधि ऐन, २०७५	
२	टोखा नगरपालिकाको नगर शिक्षा ऐन, २०७५	
३	टोखा नगरपालिकाको सहकारी कार्यविधि ऐन, २०७५	
४	टोखा नगरपालिकाको कृषि व्यवसाय प्रवर्द्धन ऐन, २०७५	
५	न्यायिक समितिले उजुरीको कारवाही किनारा गर्दा अपनाउनु पर्ने कार्यविधि सम्बन्धि ऐन, २०७५	
६	टोखा नगरपालिकाको विपद जोखिम न्यूनीकरण तथा व्यवस्थापन गर्न बनेको ऐन, २०७५	
७	टोखा नगरपालिकाको प्रशासकीय कार्यविधि(नियमित गर्ने) ऐन, २०७५	
८	टोखा नगरपालिकाको आर्थिक कार्यविधि नियमित तथा व्यवस्थित गर्न बनेको ऐन, २०७५	
९	टोखा नगरसभा संचालन (कार्यविधि) नियमावली, २०७५	
१०	टोखा नगरपालिका पदाधिकारीहरुको आचार संहिता, २०७५	
११	टोखा नगरपालिकाको अनुदान व्यवस्था तथा संचालन कार्यविधि, २०७६	
१२	टोखा नगरपालिकाको आर्थिक ऐन, विनियोजन ऐन	
१३	टोखा नगर कार्यपालिकाको बैठक संचालन तथा व्यवस्थापन (कार्यविधि) नियमावली, २०७४	
१४	टोखा नगर (कार्य विभाजन) नियमावली, २०७४	
१५	टोखा नगर कार्यपालिका(कार्यसम्पादन) नियमावली, २०७४	
१६	टोखा नगर कार्यपालिकाको निर्णय वा आदेश अधिकारपत्रको प्रमाणीकरण (कार्यविधि) सम्बन्धमा व्यवस्था गर्ने बनेको नियमावली, २०७४	
१७	टोखा नगरपालिकाको उपभोक्ता समिति गठन, परिचालन, तथा व्यवस्थापन सम्बन्धि कार्यविधि, २०७५	
१८	टोखा नगरपालिकाको "घ" वर्गको निर्माण व्यवसायी ईजाजतपत्र सम्बन्धि कार्यविधि, २०७५	
१९	टोखा नगरपालिकाको बजार अनुगमन निर्देशिका, २०७५	
२०	टोखा नगरपालिकामा करारमा प्राविधिक कर्मचारी व्यवस्थापन गर्ने सम्बन्धि कार्यविधि, २०७५	
२१	टोखा नगरपालिका मर्मत सम्भार कोष संचालन कार्यविधि, २०७५	
२२	विपद व्यवस्थापन कोष संचालन कार्यविधि, २०७५	
२३	नगर प्रहरी संचालन कार्यविधि, २०७५	
२४	विपन्न नागरिक स्वास्थ्य उपचार कोष, २०७५	
२५	संस्कृति संरक्षण तथा प्रवर्द्धन कोष संचालन तथा व्यवस्थापन कार्यविधि, २०७५	

क्र.सं.	नाम	कैफियत
२६	खेलकूद तथा अतिरिक्त क्रियाकलाप विकास कोष सञ्चालन तथा व्यवस्थापन कार्यविधि, २०७५	
२७	गरिब तथा असहाय बालबालिका छात्रवृत्ति कोष सञ्चालन तथा व्यवस्थापन कार्यविधि, २०७५	
२८	महिला, बालबालिका सुरक्षित मातृत्व तथा सामाजिक सुरक्षा विशेष कोष सञ्चालन तथा व्यवस्थापन कार्यविधि, २०७५	
२९	टोखा नगरपालिकाको आकषिक कोष सञ्चालन तथा व्यवस्थापन कार्यविधि, २०७५	
३०	टोखा नगरपालिकाको लक्षित वर्ग कार्यक्रम तर्जुमा तथा सञ्चालन कार्यविधि, २०७५	
३१	टोखा नगरपालिकाको समपूरक कोष सञ्चालन तथा व्यवस्थापन कार्यविधि, २०७५	
३२	टोखा नगरपालिकाको जनशक्ति विकास कोष सञ्चालन तथा व्यवस्थापन कार्यविधि, २०७५	
३३	टोखा नगरपालिकाको सार्वजनिक सुनुवाई कार्यविधि, २०७५	
३४	टोखा नगरपालिका सामाजिक परीक्षण कार्यविधि, २०७५	
३५	टोखा नगरपालिकाको अपाङ्गता भएका व्यक्तिको परिचय(पत्र वितरण कार्यविधि, २०७६	
३६	टोखा नगरपालिकाको सहकारी नियमावली, २०७६	

श्रोत: टोखा नगरपालिका २०७६

द.४ सुरक्षा निकाय

तालिका नं. ६७ सुरक्षा निकाय सम्बन्धी विवरण

क्र.सं	सुरक्षा निकायको नाम	रहेको स्थान
१	सामुदायिक प्रहरी केन्द्र	९
२	महानगरीय प्रहरी प्रभाग गोंगबु	९
३	महानगरीय प्रहरी प्रभाग टोखा	३

श्रोत: टोखा नगरपालिका २०७६

८.५ नागरिक वडापत्र

तालिका नं. ६८ नगरपालिकाबाट जारी गरिएको नागरिक वडापत्र

क्र.सं	सेवा विवरण	सेवा प्रदान गर्ने निकाय	आवश्यक कागजात	लाग्ने समय	लाग्ने दस्तुर	सम्बन्धित शाखा	गुनासो सुन्ने अधिकारी
१	उद्योग दर्ता (साना मझौला ठूला)	नगरपालिका कार्यालय	१ निवेदन २ सम्बन्धित वडाको सिफरिस पत्र ३ उद्योग दर्ता प्रमाण पत्रको प्रतिलिपी ४ भाडा सम्झौताको प्रतिलिपी ५ जग्गा धनि दर्ता प्रमाण पुर्जाको प्रतिलिपी ६ नागरीकता प्रमाण पत्रको प्रतिलिपी ७ वडा बाट गरिएको सर्जिमिन मुचुल्का सक्कलै ८ नक्सा पास प्रमाणको प्रतिलिपी ९ चालु आ.व सम्मको सम्पतीकर/मालपोत बभएको रसिदको प्रतिलिपी सम्म घर जग्गा कर तिरेको प्रमाण पत्रको प्रतिलिपी	आवश्यक प्रकृया तथा प्रमाण पुगेपछि	नगरसभाबाट स्वीकृत भए बमोजिम	सिफारिस शाखा	कार्यालय प्रमुख
२	अंग्रेजीमा जन्म मिति प्रमाणित	नगरपालिका कार्यालय	१ निवेदन २ सम्बन्धित वडाको सिफरिस पत्र ३ नागरिकता प्रमाण पत्र वा जन्म दर्ता प्रमाण पत्रको प्रतिलिपी ४ बसाई सराई दर्ता प्रमाण पत्र/सम्पतीकार चुक्ता प्रमाणपत्र	आवश्यक प्रकृया तथा प्रमाण पुगेपछि	नगरसभाबाट स्वीकृत भए बमोजिम	सिफारिस शाखा	कार्यालय प्रमुख
३	अंग्रेजीमा विवाह मिति प्रमाणित	नगरपालिका कार्यालय	१ निवेदन २ सम्बन्धित वडाको सिफरिस पत्र ३ नागरिकता प्रमाण पत्रको प्रतिलिपी ४ बसाई सराई दर्ता प्रमाण पत्रको प्रतिलिपी ५ विवाह दर्ता प्रमाण पत्रको प्रतिलिपी	आवश्यक प्रकृया तथा प्रमाण पुगेपछि	नगरसभाबाट स्वीकृत भए बमोजिम	सिफारिस शाखा	कार्यालय प्रमुख
४	अंग्रेजीमा नाता कायम प्रमाणित	नगरपालिका कार्यालय	१ निवेदन २ सम्बन्धित वडाको सिफरिस पत्र ३ नाता कायम गर्नेहरुको नागरिकता प्रमाण पत्रको प्रतिलिपी ४ बसाई सराई दर्ता प्रमाण पत्रको प्रतिलिपी ५ फोटो प्रति व्यक्ति २ प्रति	आवश्यक प्रकृया तथा प्रमाण पुगेपछि	नगरसभाबाट स्वीकृत भए बमोजिम	सिफारिस शाखा	कार्यालय प्रमुख
५	अंग्रेजीमा मूल्याङकन	नगरपालिका कार्यालय	१ निवेदन २ सम्बन्धित वडाको सिफरिस पत्र	आवश्यक प्रकृया तथा प्रमाण	नगरसभाबाट स्वीकृत भए	सिफारिस शाखा	कार्यालय प्रमुख

क्र.सं	सेवा विवरण	सेवा प्रदान गर्ने निकाय	आवश्यक कागजात	लाग्ने समय	लाग्ने दस्तुर	सम्बन्धित शाखा	गुनासो सुन्ने अधिकारी
	प्रमाणित		३ नागरीकता प्रमाण पत्रको प्रतिलिपी ४ जग्गा धनि दर्ता प्रमाण पुर्जाको प्रतिलिपी ५ घर निर्माण सम्पन्न प्रमाण पत्रको प्रतिलिपी ६ सम्पती कर चुक्ता प्रमाण पत्रको प्रतिलिपी	पुगेपछि	बमोजिम		
६	अंग्रेजीमा आय श्रोत प्रमाणित	नगरपालिका कार्यालय	१ निवेदन २ सम्बन्धित वडाको सिफरिस पत्र ३ सम्बन्धित वडाको सिफरिस पत्र ४ नागरीकता प्रमाण पत्रको प्रतिलिपी ५ घर भाडा सम्भौता पत्रको प्रतिलिपी ६ व्यवसायहरुको दर्ता प्रमाण पत्रको प्रतिलिपी ७ आय खुलाउने श्रोतहरुको आवश्यक प्रमाण पत्रको प्रतिलिपी ८ चालु आ.व सम्म घर जग्गा कर चुक्ता प्रमाण पत्रको प्रतिलिपी ९ बसाई सराई दर्ता प्रमाण पत्रको प्रतिलिपी	आवश्यक प्रकृया तथा प्रमाण पुगेपछि	नगरसभाबाट स्वीकृत भए बमोजिम	सिफारिस शाखा	कार्यालय प्रमुख
७	मृत्यु पछिको हक खुलाउने नाता प्रमाणित	नगरपालिका कार्यालय	१ निवेदन २ सम्बन्धित वडाको सिफरिस पत्र ३ वडा बाट गरिएको सर्जमिन चुलुल्का सक्कलै ४ हाकवालाहरुको नागरिकता प्रमाण पत्रको प्रतिलिपी ५ मृत्यु दर्ता प्रमाण पत्रको प्रतिलिपी ६ फोटो प्रति व्यक्ति ३ प्रति ७ बसाई सराई दर्ता प्रमाण पत्रको प्रतिलिपी	आवश्यक प्रकृया तथा प्रमाण पुगेपछि	नगरसभाबाट स्वीकृत भए बमोजिम	सिफारिस शाखा	कार्यालय प्रमुख
८	बाली घरौटी	नगरपालिका कार्यालय	१ निवेदन २ सम्बन्धित वडाको सिफरिस पत्र ३ मोहीयानी हक प्रमाण पत्रको प्रतिलिपी	समय पुगेपछि	कृषि विभागबाट भए बमोजिम	सिफारिस शाखा आर्थिक प्रशासन शाखा	कार्यालय प्रमुख
९	खानी सञ्चालन		१ निवेदन २ दर भाउ पत्रको प्रतिलिपी ३ आयाकर दर्ता प्रमाण पत्रको प्रतिलिपी प्रतिलिपी ४ कर चुक्ता प्रमाण पत्रको प्रतिलिपी ५ सम्बन्धित वडाको सिफरिस पत्र	आवश्यक प्रकृया तथा प्रमाण पुगेपछि	नगरसभाबाट स्वीकृत भए बमोजिम		

क्र.सं	सेवा विवरण	सेवा प्रदान गर्ने निकाय	आवश्यक कागजात	लाग्ने समय	लाग्ने दस्तुर	सम्बन्धित शाखा	गुनासो सुन्ने अधिकारी
			६ खानी सञ्चालन सम्बन्धमा गरिएको सर्जमिन मुचुल्का				
१०	उजुरी गुनासो सम्बन्धमा	नगरपालिका कार्यालय	१ निवेदन २ आवश्यक सूचना तथा प्रमाणहरु	आवश्यक प्रकृत्या तथा प्रमाण पुगेपछि	नगरसभाबाट स्वीकृत भए बमोजिम	प्रशासन शाखा फोकल पर्शन	कार्यालय प्रमुख
११	नयाँ घर नक्सा पास	नगरपालिका कार्यालय	१ नक्शा दरखास्त फरम.....१ २ नागरिकता प्रमाण पत्रको प्रतिलिपी.....२ ३ जग्गा धनि दर्ता प्रमाण पूर्जाको प्रतिलिपी....२ ४ जग्गाको रजिष्ट्रेशन तमसुकको प्रतिलिपी...२ ५ चालु आ.व सम्म मालपोत बुझाएको रसिदाको प्रतिलिपी..२ ६ नापी नक्सा सककल..१ नक्कल...१ ७ भवन नक्सा (आर्किटेक्चरल)...३ ८ स्टक्चरल डिजाइन...३ ९ वारेशनामा/मञ्जुरीनामान... १० डिजाइनको इजाजवपत्र-२ ११ कभेरज..१ १२ फार....१ १३ सेट व्याक...१ १४ सककल ट्रेस नक्सा ..२ (हाइडेशन साइन, खोला खोल्सी खुआई पेश गरेका कागजातहरु निवेदकले सककल बगोजिम नक्कल ठिक छ भनि सबै कागजातहरु प्रमाणित गर्नु पर्ने)	आवश्यक प्रकृत्या तथा प्रमाण पुगेपछि	नगरसभाबाट स्वीकृत भए बमोजिम	प्राविधिक शाखा	कार्यालय प्रमुख
१२	नक्सा नामसारी	नगरपालिका कार्यालय	१ नक्सा दरखास्त फराम २ जग्गा धनि दर्ता प्रमाण पुर्जाको प्रतिलिपी ३ नागरिकता प्रमाण पत्रको प्रतिलिपी ४ चालु आ.व सम्मको मालपोत बुझाएको रसिदको प्रतिलिपी ५ भवन नक्सा थान-२ ६ रजिष्ट्रेशन पासको प्रतिलिपी ७ फोटो ३ कपि	आवश्यक प्रकृत्या तथा प्रमाण पुगेपछि	नगरसभाबाट स्वीकृत भए बमोजिम	प्राविधिक शाखा	कार्यालय प्रमुख
१३	नक्सा नविकरण	नगरपालिका कार्यालय	१ निवेदन २ पास भएको नक्सा सककल	आवश्यक प्रकृत्या तथा प्रमाण	नगरसभाबाट स्वीकृत भए	प्राविधिक शाखा	कार्यालय प्रमुख

क्र.सं	सेवा विवरण	सेवा प्रदान गर्ने निकाय	आवश्यक कागजात	लाग्ने समय	लाग्ने दस्तुर	सम्बन्धित शाखा	गुनासो सुन्ने अधिकारी
			३ जग्गा धनी प्रमाणपत्रको फोटोकपी	पुगेपछि	बमोजिम		
१४	नक्सा सम्शोधन	नगरपालिका कार्यालय	१ निवेदन २ सम्शोधन गर्नु पर्ने नक्सा सक्कल ३ प्रति ३ पुराने पास भएको नक्सा ४ निर्माण इजाजत पत्रको प्रतिलिपी ५ चालु आ.व सम्म मालपोत/सम्पतीकर बुझाएको रसिदको प्रतिलिपी	आवश्यक तथा पुगेपछि प्रकृत्या प्रमाण	नगरसभाबाट स्वीकृत भए बमोजिम	प्राविधिक शाखा	कार्यालय प्रमुख
१५	नक्सा प्रतिलिपी	नगरपालिका कार्यालय	१ निवेदन २ घर निर्माण इजाजत वा सम्पन्न भएको प्रमाण पत्रको प्रतिलिपी	आवश्यक तथा पुगेपछि प्रकृत्या प्रमाण	नगरसभाबाट स्वीकृत भए बमोजिम	प्राविधिक शाखा	कार्यालय प्रमुख
१६	निर्माण सम्पन्न प्रमाण पत्र	नगरपालिका कार्यालय	१ निवेदन २ नक्सा इजाजतको प्रतिलिपी ३ पास भएको भवन नक्साको सक्कल ४ चालु आ.व सम्म मालपोत तिरेको रसिद ५ फोटो आवश्यकता अनुसार	आवश्यक तथा पुगेपछि प्रकृत्या प्रमाण	नगरसभाबाट स्वीकृत भए बमोजिम	प्राविधिक शाखा	कार्यालय प्रमुख
१७	टहरा निर्माण	नगरपालिका कार्यालय	१ नक्सा दरखास्त फरम २ जग्गा धनि दर्ता प्रमाण पुर्जाको प्रतिलिपी ३ नागरिकता प्रमाण पत्रको प्रतिलिपी ४ चालु आ.व सम्म मालपोत बुझाएको रसिद ५ टहरा नक्सा	आवश्यक तथा पुगेपछि प्रकृत्या प्रमाण	नगरसभाबाट स्वीकृत भए बमोजिम	प्राविधिक शाखा	कार्यालय प्रमुख
१८	पर्खाल निर्माण स्वीकृत	नगरपालिका कार्यालय	१ निवेदन २ जग्गा धनि दर्ता प्रमाण पुर्जाको प्रतिलिपी ३ नागरिकता प्रमाण पत्रको प्रतिलिपी ४ चालु आ.व सम्म मालपोत बुझाएको रसिद ५ ब्लुप्रिन्ट नक्सा	आवश्यक तथा पुगेपछि प्रकृत्या प्रमाण	नगरसभाबाट स्वीकृत भए बमोजिम	प्राविधिक शाखा	कार्यालय प्रमुख
१९	योजना सम्भौता	नगरपालिका कार्यालय	१ निवेदन २ कार्यालयको बजेट विनियोजनको विवरण प्रतिलिपी ३ उपभोक्ता समिति गठन/उपभोक्ता भेला/अनुगमन समिति समेत गठन गरेको माईन्यूटको प्रतिलिपी	आवश्यक तथा पुगेपछि प्रकृत्या प्रमाण	नगरसभाबाट स्वीकृत भए बमोजिम	योजना शाखा	कार्यालय प्रमुख

क्र.सं	सेवा विवरण	सेवा प्रदान गर्ने निकाय	आवश्यक कागजात	लाग्ने समय	लाग्ने दस्तुर	सम्बन्धित शाखा	गुनासो सुन्ने अधिकारी
			४ लागत ईष्टमेट (सम्बन्धीत इन्जिनियरबाट) ५ उपभोक्ता समितिले ब्यहोर्ने लगत रकमको तोकिएको प्रतिशत बैंक जम्मा खाता नं. ११०३०२०२२२०२ मा जम्मा गरेको सक्कल भौचर ६ सम्झौता गर्ने अख्तियारी दिइएको माईनट प्रतिलिपी ७ सम्बन्धित वडाको सिफारिसपत्र ८ निर्माण/सुधार गरिने काम को स्पष्ट देखिने गरि खिचिएको फोटो				
२०	योजना फरफारक	नगरपालिका कार्यालय	१ निवेदन २ कार्य सम्पन्न भएको उपभोक्ता समिति निर्णयको प्रति ३ उपभोक्ता समिति मा मठन भएको अनुगमन समितिको निर्णयको प्रतिलिपी ४ कार्य सन्चालन पूर्व कार्य सञ्चालन हुँदाको स्पष्ट देखिने फोटो ५ नगर स्तरीय अनुगमन समितिको प्रतिवेदन प्रतिलिपी ६ कार्य सम्पन्न भएको स्पष्ट देखिने फोटो ७ आमदानी खर्च सार्वजनिक गरिएको माईन्युटको प्रतिलिपी ८ सार्वजनिक परिक्षणको प्रतिलिपी ९ लागत ईष्टमेन्ट उल्लेख भए बमोजिनको VAT लाग्ने सामानको VAT बिल १० सम्बन्धित वडाको कामको प्रकृतिको अवस्था खुल्ने सिफारिस ११ सम्बन्धित इन्जिनियरको मुल्याङ्कन प्रतिवेदन	आवश्यक प्रकृत्या तथा प्रमाण पुगेपछि	नगरसभाबाट स्वीकृत भए बमोजिम	योजना शाखा आर्थिक प्रशासन शाखा	कार्यालय प्रमुख
२१	योजना भुक्तानी	नगरपालिका कार्यालय	१ निवेदन २ कार्यदेश ३ नियम अनुशारको बिल भरपाई उपभोक्तासमितिबाट प्रमाणित ४ प्राविधिक कार्य सम्पन्न प्रतिवेदन ५ नगरस्तरीय / वडा स्तरीय अनुगमन समितिको प्रतिवेदन	आवश्यक प्रकृत्या तथा प्रमाण पुगेपछि	स्वीकृत रकममा निवेदन गरि अन्तिम मूल्याङ्कन मा देखिएको रकम	योजना शाखा आर्थिक प्रशासन शाखा	कार्यालय प्रमुख
२२	सडक खन्ने सिफारिस	नगरपालिका कार्यालय	१ निवेदन २ आवश्यक कागजातहरु ३ सडक मर्मत गर्दा लाग्ने जम्मा गरेको रसिद	आवश्यक प्रकृत्या तथा प्रमाण पुगेपछि	मर्मत लागत को रकम	योजना शाखा	कार्यालय प्रमुख

अनुसूची

निर्वाचित जनप्रतिनिधिरूको विवरण

क्र.सं.	नाम थर	पद	सर्म्पक नं.
१	प्रकाश अधिकारी	प्रमुख	९८५१२३४७८९
२	ज्ञानमाया डंगाल	उप-प्रमुख	९८५१२५४७८९
३	श्रीकृष्ण अधिकारी	वडा अध्यक्ष	९८५११३३७४९
४	दिपकराज जोशी	वडा अध्यक्ष	९८५१२२९१४२
५	सिंहराज श्रेष्ठ	वडा अध्यक्ष	९८४१३३६९१०
६	धर्मेन्द्र श्रेष्ठ	वडा अध्यक्ष	९८४१६७३१२२
७	जगन्नाथ ढकाल	वडा अध्यक्ष	९८४१९१०१०१
८	महेश्वर के.सी.	वडा अध्यक्ष	९८५१००३५३७
९	नरोत्तम राना	वडा अध्यक्ष	९८५१२३१५३२
१०	केशवबहादुर खत्री	वडा अध्यक्ष	९८५१०६२७००
११	जोगप्रसाद नेपाल	वडा अध्यक्ष	९८४१३०९५१२
१२	मधुसुदन पाण्डे	वडा अध्यक्ष	९८४१६५७१४८
१३	उत्तम अधिकारी	वडा अध्यक्ष	९८४१४२५१७९
१४	जगतमाया प्रजापति	कार्यपालिका सदस्य	९८०८५०८६३३
१५	पार्वती अधिकारी	कार्यपालिका सदस्य	९८६०४४०६४६
१६	शोभा तामागं	कार्यपालिका सदस्य	९८४१४८०७१३
१७	कल्पना घिमिरे	कार्यपालिका सदस्य	९८४१४४१८४५
१८	उर्मिला वि.क.	कार्यपालिका सदस्य	९८४१९४८५०८
१९	लिला भुजेल	कार्यपालिका सदस्य	९८४११७८६८२
२०	बच्चु बस्याल	कार्यपालिका सदस्य	९८५१००१४३२
२१	सन्जीब सुनुवार	कार्यपालिका सदस्य	९८५१०८०९६३
२२	कविता गौतम दुलाल	वडा सदस्य-१	९८४१८५८०४१
२३	सुनीता श्रेष्ठ परियार	वडा सदस्य-१	९८४३१२७३८३
२४	बुलाल मर्हजन	वडा सदस्य-१	९८४१३४१०५२
२५	सूर्यबहादुर तामागं	वडा सदस्य-१	९८०३४९५९२७
२६	पञ्चकुमारी श्रेष्ठ	वडा सदस्य-२	९८४१०११९६५१
२७	प्रतिमा हिडनाड	वडा सदस्य-२	९८१८३५१२७३
२८	प्रेमकृष्ण खड्गी	वडा सदस्य-२	९८५१०४५०५२
२९	हेरकाजी मर्हजन	वडा सदस्य-२	९५१०००३६९०
३०	सिर्जना आचार्य	वडा सदस्य-३	९८४९३६८८२४
३१	राममाया नेपाली	वडा सदस्य-३	९८०८२०००९७
३२	मुकुन्दराज कुवंर	वडा सदस्य-३	९८४१४७३१७१
३३	हरिमान श्रेष्ठ	वडा सदस्य-३	९८५१००२४७३
३४	बवि नगर्ची	वडा सदस्य-४	९८४३०२२४८३
३५	मधुकर बस्नेत	वडा सदस्य-४	९८४१४७३१७१
३६	रामबहादुर ठकुरी	वडा सदस्य-४	९८४१४१६३०५

क्र.सं.	नाम थर	पद	सर्म्पक नं.
३७	आशा अमिनी	वडा सदस्य-४	९८०८०२४८००
३८	चिरञ्जीवी के.सी	वडा सदस्य-५	९८४१९१४९७३
३९	रत्नमान श्रेष्ठ	वडा सदस्य-५	९८४१३२०४०२
४०	शान्ता खनाल	वडा सदस्य-५	९८४१६६६७७१
४१	दिलमाया विश्वकर्मा	वडा सदस्य-६	
४२	चन्द्रप्रकाश श्रेष्ठ	वडा सदस्य-६	९८५१२१००३१
४३	हरिबहादुर खत्री	वडा सदस्य-६	९८४१३१२८९८
४५	अनिता कुँवर रोकाया	वडा सदस्य	९८६१००४८१५
४६	गोपीकृष्ण पाठक	वडा सदस्य	९८४९११३५९५
४७	सानुराज बस्नेत	वडा सदस्य	९८४१४२५८३२
४८	निशा पाण्डे	वडा सदस्य	९८४१०१३९९७
४९	सुनीता गजमेर वि.क.	वडा सदस्य	९८४३२४५०९२
५०	चन्द्रावति न्यौपाने	वडा सदस्य	९८५१२३६६८३८
५१	विन्दा घटानी	वडा सदस्य	९८१३६५४२८०
५२	रामभक्त घिमिरे	वडा सदस्य	९८४१३७७९६५
५३	नविन मर्हजन	वडा सदस्य	९८६१२२८९९८
५४	लिलादेवी अधिकारी	वडा सदस्य	९८४९९१२१९०
५५	सुर्यकुमारी नेपाली	वडा सदस्य-१०	
५६	जगतलाल शाही	वडा सदस्य-१०	९८५१०३६२९३
५७	रिदेशलाल सिंह मर्हजन	वडा सदस्य-१०	९८४१०२७७९९
५८	तारा कँडेल पाण्डे	वडा सदस्य-११	
५९	फुलमाया विश्वकर्मा	वडा सदस्य-११	९८४३०६८८६६
६०	मनोज भण्डारी	वडा सदस्य-११	९८५१०८९४२३
६१	महेश थपलिया	वडा सदस्य-११	९८४१३६७४२८

सरकारी सार्वजनिक जग्गाहरूको विवरण

क्र.सं.	विवरण	क्षेत्रफल (वर्ग.कि.मी)	कैफियत
१	धापासी १ क कि.नं. २१	४-१५-०-०	
२	धापासी १ क कि.नं. ९७	०-१३-२-०	
३	धापासी १ ख कि.नं. ५५	१-१०-०-०	
४	धापासी १ ख कि.नं. १०२	२-१-०-०	बाटो
५	धापासी २ (६३)	४-०-०-०	बाटो
६	धापासी ३ (२४६)	३२-६-२-०	
७	धापासी ३ (६७)	०-२-२-०	
८	हरिहर आश्रम	५७ रोपनी	
९	हम्ती चोक	१२ रोपनी	
१०	हम्ती चोक	७ आना	
११	विन्दवासीनी मन्दिर	१ रोपनी	
१२	विन्दवासीनी मन्दिर	१ रोपनी	
१३	विन्दवासीनी (शिखर शैली)	२ रोपनी	
१४	सूर्य डाडा -पानी बोरिङ)	१८ आना	
१५	प्रतिक्षालय	१ आना	
१६	टोखा न.पा भवन	६-१२-०	न.पा
१७	टिलिडटार भवन स्कूल	२६-०-०	स्कूल
१८	शिव पार्क	४-१२-०	
१९	मैजुहिटी धारा	८-०-०	मन्दिर
२०	सुन्दर वस्ती	४ रोपनी	गौचरण
२१	बानियाँटार नजिक	६ रोपनी	खेती वाली
२२	गैरी गाउँमा	१ रोपनी	भाडामा लगाएको
२३	महेन्द्रेश्वर शिवालय मन्दिर आसपास		
२४	सृजना टोल आसपास		
२५	अधिकारी टोल कुवा माथको आसपास		
२६	मनोहर मा.वि को आसपास		
२७	फ्लोरोसेन्ट स्कूल अगाडी	कि.नं १००	
२८	सामुदायीक भवन महादेवटार हाईट		
२९	वनदेवी सामुदायीक भवन		
३०	मनोहर तिर्थस्थल		
३१	ओमशान्ती भवन महादेवटार हाईट		
३२	कृष्ण मन्दिर		
३३	लक्ष्मी नारायण मन्दिर		
३४	आमा भवन बैकुण्ठपुरी आवास क्षेत्र		
३५	वनदेवी तथा दुप्चेश्वर मन्दिर		

नगरपालिकामा रहेका मठमन्दिरहरुको विवरण

क्र.सं	नाम	वडा	क्र.सं	नाम	वडा
१	श्री बैाडेश्वर महादेव	१	३४	विन्धवासिनी मन्दिर (शिखर शैली)	६
२	श्री गणेश मन्दिर	२	३५	चुनदेवी मन्दिर	६
३	श्री सपनतिर्थ मन्दिर	२	३६	गणेश मन्दिर	६
४	श्री चण्डेश्वरी मन्दिर	२	३७	भगवती मन्दिर	६
५	श्री महादेव मन्दिर	२	३८	शिव मन्दिर	६
६	श्री संकटा मन्दिर	२	३९	गणेश मन्दिर	६
७	श्री नारायण मन्दिर	२	४०	राम मन्दिर	७
८	श्री बौद्ध स्तुपा	२	४१	शिव मन्दिर	७
९	श्री भिमसेन मन्दिर	२	४२	पञ्चकन्या मन्दिर	७
१०	श्री तलेजु मन्दिर	२	४३	शिव मन्दिर	७
११	श्री देमालाछी मन्दिर	२	४४	जालपा मन्दिर	८
१२	श्री गणेश मन्दिर	३	४५	भुवनेश्वरी मन्दिर	८
१३	बुद्ध भुमि महाविहार	३	४६	दुष्पेश्वर माहादेव	८
१४	सरस्वती मन्दिर	३	४७	गणेश मन्दिर	८
१५	महादेव मन्दिर	३	४८	नारायण मन्दिर	८
१६	नारायण मन्दिर	३	४९	राधा कृष्ण मन्दिर	८
१७	गणेश मन्दिर	४	५०	पञ्चकन्या मन्दिर	८
१८	चण्डेश्वरी मन्दिर	४	५१	पियाश्वरे माहादेव	८
१९	श्री कृष्ण मन्दिर	४	५२	गणेश मन्दिर	९
२०	वसुन्धारा मन्दिर	५	५३	शिव मन्दिर	९
२१	धापासि देवि मन्दिर	५	५४	जलबिनायक मन्दिर	९
२२	शिद्धेश्वर महादेव मन्दिर	५	५५	महादेवथान	९
२३	कल्की नारायण मन्दिर	५	५६	कार्यविनायक मन्दिर	१०
२४	गोरक्ष निखिल मन्दिर	५	५७	महेन्द्रेश्वर महादेव	१०
२५	सिताराम मन्दिर	५	५८	सानो गणेश स्थान	१०
२६	धनेश्वर महादेव मन्दिर	५	५९	माता मन्दिर (शिव)	१०
२७	ब्रम्ह कुमारी राजयोग उप केन्द्र	५	६०	सिद्धेश्वर मन्दिर	१०
२८	हरिहर आश्रम	६	६१	मनोहर तिर्थ स्थल	११
२९	शिव मन्दिर	६	६२	लक्ष्मी नारायण मन्दिर	११
३०	नैनदेवी	६	६३	कृष्ण मन्दिर	११
३१	मनकामना मन्दिर	६	६४	गोरखकाली मन्दिर	११
३२	गणेश मन्दिर	६	६५	दुष्पेश्वर मन्दिर	११
३३	विन्धवासिनी मन्दिर	६	६६	बनदेवी मन्दिर	११

सामुदायिक तथा संस्थागत विद्यालयको विवरण

क्र.सं.	विद्यालयको नाम	वडा	क्र.सं.	विद्यालयको नाम	वडा
१	बौडेश्वर मा.वि.	१	४४	सुभश्री वैकल्पिक विद्यालय	७
२	भोरमंहाकाल मा.वि.	१	४५	पाञ्चायन सेलेष्टियल मा.वि.	७
३	पब्लिक मा.वि.	१	४६	जे.वि. मेमोरियल ई. स्कुल	७
४	त्रिवेणी सदन ई.मा.वि.	१	४७	कुसुम एकेडेमी	७
५	चण्डेश्वरी आधारभुत विद्यालय	२	४८	प्यारामाउण्ट एकेडेमी मा.वि.	८
६	ओसिस पब्लिक एकेडेमी	२	४९	रोना इन्टरनेशनल एकेडेमी	८
७	लक्ष्मीपुर ई.मा.वि.	२	५०	विद्यानन्द पब्लिक स्कुल	८
८	गणेश मा.वि.	२	५१	हिमालयन भ्याली ई.बो.मा.वि.	८
९	सरस्वती मा.वि.	३	५२	काठमाण्डौ विद्याकुञ्ज मा.वि.	८
१०	विन्ध्यवासिनी मा.वि.	३	५३	फ्लोरोसेन्ट मा.वि.	८
११	सत्यसाई शिक्षा सदन	३	५४	चिल्ड्रेन हेभेन ई.स्कुल	८
१२	अमर मा.वि.	३	५५	किड्स स्कुल	८
१३	नितेन मेमोरियल मा.वि.	३	५६	जालुपा मा.वि.	८
१४	इडु समिट इङ्लिस स्कुल	३	५७	ग्रिनल्याण्ड आ.मा.वि.	८
१५	न्यु मालाश्री ई. स्कुल	३	५८	दिपज्योती मा.वि.	९
१६	क्युपिड चिल्ड्रेन होम एकेडेमी	३	५९	विष्णुमती आ.मा.वि.	९
१७	एञ्जल प्याराडाइज स्कुल	३	६०	कान्तिपुर ई.एकेडेमी मा.वि.	९
१८	लाईफ टाईम लर्निङ एकेडेमी	३	६१	नेशनल मोडेल साइन्स मा.वि.	९
१९	इडनब्रिज एकेडेमी मा.वि.	४	६२	कामना मा.वि.	९
२०	चिल्ड्रेन हेराल्ड ई. स्कुल	४	६३	दिव्यकान्ति बो.मा.वि.	९
२१	सुवर्णभुमी बोर्डिङ स्कुल	४	६४	गुडस्टार्ट एकेडेमी	९
२२	सारथी पाठशाला	४	६५	स्वेतसदन मा.वि.	९
२३	धापासी मा.वि.	४	६६	लार्के आवाशिय मा.वि.	९
२४	माउण्टग्लोरी ई.बो.मा.वि.	५	६७	मुन स्टार एकेडेमी	९
२५	ओडिसी ई. एकेडेमी मा.वि.	५	६८	सौर्यकुञ्ज मा.वि.	९
२६	पृथ्वी बो.मा.वि.	५	६९	चेतना महिला वैकल्पिक विद्यालय	९
२७	द स्काइलार्क मा.वि.	५	७०	नेशनल पिस आ.मा.वि.	१०
२८	वसुन्धारा नेशनल एकेडेमी	५	७१	लुनार बो. मा.वि.	१०
२९	चन्द्रविन्दु ई.बो.मा.वि.	५	७२	नेचर ई बो.मा.वि.	१०
३०	एक्टिभ एकेडेमी मा.वि.	५	७३	एभर योङ्ग ई. एकेडेमी	१०
३१	नेपाल मोडेल मा.वि.	५	७४	नव जीवन मा.वि.	१०
३२	हेराल्ड इन्टरनेशनल	५	७५	अंकुर पदवी शिक्षा सदन	१०

क्र.सं.	विद्यालयको नाम	वडा	क्र.सं.	विद्यालयको नाम	वडा
३३	युनिभर्सिटी स्कुल	५	७६	ज्ञान सिन्धु एकेडेमी उ. मा.वि.	१०
३४	सोभिनियर बो.मा.वि.	६	७७	साउथ वेस्टन स्कुल मा.वि.	१०
३५	द ह्वाइट माउण्टेन स्कुल	६	७८	मनोहर मा.वि.	१०
३६	त्रियोग मा.वि	६	७९	बुद्ध नमुना वैकल्पिक विद्यालय	१०
३७	स्वर्णिम ई.बो. स्कुल	६	८०	वेवी ल्याण्ड ई. मा.वि	११
३८	माउण्ट जेनियस ई. स्कुल	६	८१	निर्मल वाटिका बो. स्कुल	११
३९	नमोबुद्ध ई. मोडेल मा.वि.	६	८२	थर्ड आई.एकेडेमी	११
४०	अपी स्कुल	६	८३	निम्बल मा.वि	११
४१	गोल्डेन वर्ड एकेडेमी	६	८४	नेपाल मातृगृह विद्यालय	११
४२	तिलिंगाटार मा.वि.	७	८५	माउण्ट रेडियण्ट ई.बो.मा.वि	११
४३	सप्तगण्डकी बो.मा.वि.	७	८६	अम्बेल स्कुल	११

तहगत रूपमा सामुदायीक बिद्यालयमा अध्ययनरत विद्यार्थी विवरण

नाम	पूर्व प्राथमीक तह				कक्षा १		कक्षा २		कक्षा ३		कक्षा ४		कक्षा ५		जम्मा
	म	पु	म	पु	म	पु	म	पु	म	पु	म	पु	म	पु	
धापासी मा.वि	७	८	७	७	१८	१५	१४	१७	२०	१५	२२	१७	१८	१५	२००
तिल्किगाटार मा.वि	३७	५१	३७	५१	२८	३८	४०	५२	४७	३९	४३	५८	५६	६५	६४२
जालुपा मा.वि	६०	६०	३६	३४	१५	२१	१९	२०	२६	१८	३६	१८	३७	२५	४२५
मनोहर मा.वि	९	१३	०	०	५	९	१३	१८	२०	२१	२२	२७	३१	२९	२१७
भोरमहाकाल मा.वि	२७	२६	०	०	९	१२	७	९	१३	९	८	१३	४	८	१४५
बौडेश्वर मा.वि	२०	२५	०	०	१०	१५	११	१३	१३	१६	८	८	१४	९	१६२
चण्डेश्वरी मा.वि	१०	१७	०	०	१२	८	७	७	४	५	५	९	७	८	९९
सरस्वती मा.वि	४३	३९	०	०	१७	३०	१८	१८	२०	२६	२८	२९	३१	४०	३३९
जम्मा	२१३	२३९	८०	९२	११४	१४८	१२९	१५४	१६३	१४९	१७२	१७९	१९८	१९९	२२२९
नाम	कक्षा ६		कक्षा ७		कक्षा ८		कक्षा ९		कक्षा १०		कक्षा ११		कक्षा १२		जम्मा
	म	पु	म	पु	म	पु	म	पु	म	पु	म	पु	म	पु	
धापासी मा.वि	१३	१६	२४	१४	२७	१०	२८	११	१३	९	०	०	०	०	१६५
तिल्किगाटार मा.वि	८२	४९	६८	८५	९०	८७	१०७	९८	९७	८३	१२६	१११	१०१	७६	१२६०
जालुपा मा.वि	३५	३१	३४	२९	३२	३१	४२	२४	३१	२३	०	०	०	०	३१२
मनोहर मा.वि	३५	३५	४५	४०	३४	३६	६५	४९	३५	३३	७४	५१	८२	७८	६९२
भोरमहाकाल मा.वि	१६	९	१७	६	४	८	८	९	४	१	०	०	०	०	८२
बौडेश्वर मा.वि	७	७	१०	८	१२	२२	१०	१२	१४	२२	१४	११	२३	२५	१९७
चण्डेश्वरी मा.वि	४	५	६	२	९	३	५	५	०	०	०	०	०	०	३९
सरस्वती मा.वि	२६	३१	३७	३८	३८	३३	३४	३०	३२	२८	४१	२१	२९	१४	४३२
जम्मा	२१८	१८३	२४१	२२२	२४६	२३०	२९९	२३८	२२६	१९९	२५५	१९४	२३५	१९३	३१७९

तहगत रूपमा निजी बिद्यालयमा अध्ययनरत विद्यार्थी विवरण

नाम	पूर्व प्राथमीक तह				कक्षा १		कक्षा २		कक्षा ३		कक्षा ४		कक्षा ५		जम्मा
	म	पु	म	पु	म	पु	म	पु	म	पु	म	पु	म	पु	
माउन्टग्लोरी ई.बि.मा.वि	७३	९७	०	०	२०	१६	२२	३२	२३	३२	३०	२७	२५	३२	४२९
ओडिसी ई एकेडेमी मा.	३४	३७	०	०	९	१५	१०	२६	८	२५	९	२१	१४	१९	२२७
किडडम हिमालयन बो.मा.वि (सप्तगण्डकी मा.वि)	०	०	०	०	१३	१८	४	११	१४	८	६	९	१५	१२	११०
पृथ्वी बो.मा.वि	०	०	०	०	१३	१६	१८	१८	३०	३६	१३	९	९	२३	१८५
द स्काइ लार्क मा.वि	४०	५५	०	०	१८	२८	२१	२४	३१	२५	२३	३७	२७	२८	३५७
पाञ्चायन सेलेष्टियल	२७	३९	०	०	१०	१०	१५	१५	६	१६	१५	९	१५	१४	१९१
सारथी पाठसाला	४३	४५	०	०	४	१८	७	३	१२	१०	४	१२	१	७	१६६
युनिभरसिटी स्कूल	१८	२७	०	०	७	२	८	८	५	४	५	७	४	५	१००
वसुन्धरा राष्ट्रिय एकेडेमी	४९	५९	०	०	१२	११	१६	१८	१२	२१	१८	१०	११	१७	२५४
चन्द्रबिन्दु इन्टरनेशनल बो. स्कूल	३५	३३	०	०	५	१५	१४	२२	९	११	१३	७	९	८	१८१
दि ह्वाइट मेन्टेन स्कूल	१७	१२	०	०	१२	१८	१०	१२	१२	१२	१४	८	८	१२	१४७
त्रियोग मा.वि.	८	६	०	०	४७	६९	४३	७०	४७	७४	५०	७४	५६	६७	६११
एक्टिभ एकेडेमी	०	०	०	०	०	०	२	५	३	८	२	२	५	५	३२
सोनिम इन्टरनेशनल मोडल स्कूल	३२	३०	०	०	८	९	६	१४	८	१२	९	१५	१४	१६	१७३
माउन्ट जिनियस ई.बो.स्कूल	२८	३४	०	०	५	८	४	४	४	७	४	११	१	१	१११
नेपाल मोडल स्कूल	२८	३५	०	०	२१	२५	१७	२१	३०	२६	२६	२९	२४	३३	३१५
ईडन ब्राईड एकेडेमी	४८	५६	०	०	१३	२३	१५	१७	१२	११	११	१८	११	१४	२४९
चिल्ड्रेन हेराल्ड इ.बो.स्कूल	१९	२३	०	०	८	१०	६	९	४	७	७	६	२	४	१०५
दिप जोति माध्यमिक स्कूल	३	११	०	०	६	५	७	१०	२	६	७	५	५	१२	७९
विष्णुमती इ.बो.स्कूल	२४	३०	०	०	८	१८	७	१२	८	६	९	६	३	१०	१४१
कान्तिपुर इ. एकेडेमी	४६	४७	०	०	२९	२७	१४	३२	२८	३०	११	२५	२४	३५	३४८
ग्रिनल्याण्ड हाई स्कूल	९२	१००	०	०	३१	४९	३१	३६	१८	३८	३८	४२	३९	५५	५६९

नाम	पूर्व प्राथमीक तह				कक्षा १		कक्षा २		कक्षा ३		कक्षा ४		कक्षा ५		जम्मा
	म	पु	म	पु	म	पु	म	पु	म	पु	म	पु	म	पु	
न्यू मालाश्री इ.बो.स्कूल	११२	१४१	०	०	३९	४५	३६	३७	१२	१७	१४	१५	७	९	४८४
बेबील्याण्ड इ बोर्डिंग स्कूल	४०	५५	०	०	११	१३	८	१४	१८	१६	४	११	७	१२	२०९
नेस्नल पिस इ.बो.स्कूल	०	०	०	०	४	६	३	४	२	१०	२	७	३	६	४७
निर्मल बटिका इ.बो.स्कूल	४७	६४	०	०	१९	११	९	१७	१०	८	९	८	९	१०	२२१
नेस्नल मेडल साइन्स इ.बो.स्कूल	८	१२	०	०	२८	३३	१९	२९	७	२४	१५	२८	१६	२७	२४६
कामना बोर्डिंग हाइ स्कूल	१५	२०	०	०	७	१४	७	८	७	७	१	९	१०	९	११४
रोना इन्टरनेशनल ऐकेडेमी	३०	३४	०	०	१०	२५	१२	२१	६	१७	२०	६	९	५	१९५
दियाकान्ती इ.बो.स्कूल	१३	३७	०	०	२४	२६	६	१६	१७	१३	४	१	६	९	१७२
निम्मल इ.बो.स्कूल	२२	२२	०	०	५	८	१०	३	६	१४	६	१०	६	१५	१२७
लुनार इ.बो.स्कूल	३९	४३	०	०	१	४	६	१५	७	१३	१०	८	१३	१०	१६९
नेचर बोर्डिंग स्कूल	२९	३४	०	०	१५	११	१४	१८	६	११	७	१२	७	१४	१७८
गुड स्टार ऐकेडेमी	०	०	०	०	०	०	२	६	७	३	४	६	३	१	३२
डिभाइन स्कूल	७	१०	०	०	१०	६	८	८	६	६	१	५	२	१	७०
सेस्योलासिटक नेशनल स्कूल (नेपाल मात्री बहिरा स्कूल)	६४	७३	०	०	२५	३५	२६	२२	२०	१५	२२	१६	१७	१४	३४९
नवजिवन इ.बो.स्कूल	२७	३४	०	०	११	७	४	१८	१०	८	९	११	८	९	१५६
पारामाउन्ट ऐकेडेमी	४	४	०	०	३	१	९	१६	१४	१९	३	८	८	१२	१०१
चिल्ड्रेन हेबेन इ.बो.स्कूल	२२	२५	०	०	४	१२	४	१०	५	२	०	०	०	०	८४
स्विट सडान इ.बो.स्कूल	४४	५६	०	०	१२	२१	१२	२०	१२	१२	१२	१६	७	१२	२३६
लर्को अबिसय विद्यालय	४१	४९	०	०	१०	१४	६	११	११	१०	१८	८	८	९	१९५
हिमालयन बियाली इ.बो.स्कूल	३०	३८	०	०	४	१३	६	९	१६	२८	११	१७	१६	१३	२०१
माउन्ट रोडियन्ट इ.बो.स्कूल	४१	४६	०	०	१५	१५	८	१२	१४	१६	१३	१५	१६	१०	२२१
क्युपिडचिल्ड्रेन हेम ऐकेडेमी	३६	४०	०	०	१६	७	१०	१५	१४	१०	१२	११	०	०	१७१
मुन स्टार ऐकेडेमी	२२	३३	०	०	९	९	५	१०	४	७	७	७	८	९	१३०
काठमाडौं विद्यालय कुन्ज	४६	५४	०	०	२०	२५	१९	४५	३४	३८	४०	५३	३०	३३	४३७
अन्कुर पद्यवी सिकन्स सडन	२१	३४	०	०	१२	१९	२०	२०	८	१८	१७	१६	११	९	२०५

नाम	पूर्व प्राथमीक तह				कक्षा १		कक्षा २		कक्षा ३		कक्षा ४		कक्षा ५		जम्मा
	म	पु	म	पु	म	पु	म	पु	म	पु	म	पु	म	पु	
अध्यायन स्कूल	९	२०	०	०	१३	१४	२	१	७	४	११	४	३	८	९६
फ्लोरोसेन्ट सेकेन्डरी स्कूल	२७	३८	०	०	५९	५९	२०	४७	५३	८२	६२	८७	६५	८१	६८०
किड्स स्कूल	५३	७३	०	०	१६	३४	१५	१३	७	६	४	५	३	४	२३३
अम्बल इ.बो.स्कूल	२७	३६	०	०	६	९	४	७	०	०	०	०	०	०	८९
त्रिवेणी सदन इ बार्डिंग स्कूल	७	७	०	०	१०	६	२३	१८	१५	१०	४	१२	११	९	१३२
पब्लिक स्कूल	४७	६६	०	०	८	२४	१६	२८	८	२८	९	१२	१०	१७	२७३
एन्जल प्याराडाइज स्कूल	५३	८२	०	०	११	१२	६	८	४	८	०	०	०	०	१८४
हेराल्ड सेकेन्डरी स्कूल	०	०	०	०	१०	३३	११	२६	१७	३१	१९	१४	१२	२६	१९९
सूर्यकुन्ज एकेडेमी	२८	३९	०	०	८	८	१२	९	७	८	४	१०	३	१०	१४६
लक्ष्मीपुर इन्गलिस मा.वि	३४	५०	०	०	११	१२	१०	१३	१५	१९	११	९	१८	१४	२१६
ओएसिस एकेडेमी	५४	६०	०	०	१४	१६	१४	२१	१३	११	२९	१४	१२	१९	२७७
अमर इ. सेकेन्डरी स्कूल	२६	२१	०	०	१३	१२	१७	११	१६	२२	२०	२७	१६	१६	२१७
अपी स्कूल	१४	३१	०	०	२५	६१	५०	६१	५६	८०	४८	८२	४३	६१	६१२
बिन्धवासिनी सेकेन्डरी बो स्कूल	४२	५७	०	०	२५	२४	७	२३	१२	१९	१८	२५	२१	१९	२९२
सत्य साई शिक्षा सदन	०	०	०	०	१०	२०	१२	२७	११	३४	११	३५	१५	३३	२०८
गणेश इन्गलिस सेकेन्डरी स्कूल	४०	३७	०	०	३	२	११	१५	१४	१०	६	६	७	१४	१६५
लाइफ टाइम लर्निङ्ग एकेडेमी	२७	३६	०	०	५	९	९	१३	९	१२	९	१७	०	०	१४६
निटेन मेमोरियल सेकेन्डरी स्कूल	४३	५५	०	०	१८	११	२२	११	१८	१७	१७	१९	११	१७	२५९
कुसुम इ एकेडेमी	८	१६	०	०	५	४	०	०	०	०	०	०	०	०	३३
लिटिल रोज चाइल्ड केर एण्ड मोन्टेस्वरी वेस्ड स्कूल	२४	३६	०	०	५	४	०	०	०	०	०	०	०	०	६९
हनि बी स्कूल	३४	५४	०	०	३	८	०	०	०	०	०	०	०	०	९९
जम्मा	२०२१	२५४८	०	०	८९१	११७२	८२७	११७५	८८१	११६८	८६७	१०७१	७९९	१०३५	१४४५५
नाम	कक्षा ६		कक्षा ७		कक्षा ८		कक्षा ९		कक्षा १०		कक्षा ११		कक्षा १२		जम्मा
	म	पु	म	पु	म	पु	म	पु	म	पु	म	पु	म	पु	
माउन्टग्लोरी ई.वि.मा.वि	२४	३१	१३	३८	२१	२७	१५	२६	२७	२१	०	०	०	०	२४३

नाम	पूर्व प्राथमीक तह				कक्षा १		कक्षा २		कक्षा ३		कक्षा ४		कक्षा ५		जम्मा
	म	पु	म	पु	म	पु	म	पु	म	पु	म	पु	म	पु	
ओडिसी ई एकेडेमी मा.	१६	२३	१०	१५	१२	१६	१६	१०	१४	१६	०	०	०	०	१४८
किडडम हिमालयन बो.मा.वि (सप्तगण्डाकी मा.वि)	७	११	१०	४	१५	४	१३	१२	११	१०	०	०	०	०	९७
पृथ्वी बो.मा.वि	२७	२०	१६	१४	२१	२३	२८	२४	२८	२३	०	०	०	०	२२४
द स्काइ लार्क मा.वि	३२	२६	२९	३१	३०	२६	३२	१५	४४	१६	०	०	०	०	२८१
पाञ्चायन सेलेष्टियल	१६	१०	१०	२०	१३	१०	१९	१२	१३	१६	०	०	०	०	१३९
सारथी पथसाला	९	११	०	०	०	०	०	०	०	०	०	०	०	०	२०
युनिभरसिटी स्कूल	३	४	२	३	१	८	१	११	०	०	०	०	०	०	३३
बासुन्धारा राष्ट्रिय एकेडेमी	१५	१४	१२	१५	१३	७	६	११	९	१६	०	०	०	०	११८
चन्द्रबिन्दु इन्टरनेशनल बोर्डिंग स्कूल	७	५	६	१४	६	४	५	७	६	७	०	०	०	०	६७
दि ह्वाइट मैन्टेन स्कूल	१०	१३	६	१०	६	१२	२	५	१	५	०	०	०	०	७०
त्रियोग मा.वि.	५२	६१	५३	६५	५९	६३	७३	८६	७३	७६	०	०	०	०	६६१
एक्टिभ एकेडेमी	१	९	३	७	०	१२	६	११	९	२१	०	०	०	०	७९
सोनिम इन्टरनेशनल मोडल स्कूल	२	६	०	०	०	०	०	०	०	०	०	०	०	०	८
माउन्ट जिनियस ई.वि.यस	१	३	१	०	०	०	०	०	०	०	०	०	०	०	५
नेपाल मोडल स्कूल	२३	२९	१७	२९	१९	१८	१४	२०	१७	२१	०	०	०	०	२०७
ईडन ब्राईड एकोडेमी	६	१०	१५	१४	९	१६	५	१३	१०	१५	०	०	०	०	११३
चिल्ड्रेन हेराल्ड इ.वि.यस	३	७	५	४	१	४	०	०	०	०	०	०	०	०	२४
दिप जोति माध्यमिक स्कूल	१०	१३	१०	१३	९	५	११	१६	१६	११	०	०	०	०	११४
विष्णुमती इ.वि.उस	६	१३	३	१५	८	६	७	४	९	७	०	०	०	०	७८
कान्तिपुर इ. एकेडेमी	२३	१६	११	३०	१६	१९	१४	१९	५	१४	०	०	०	०	१६७
ग्रिनल्याण्ड हाई स्कूल	३७	५२	३१	५८	३३	६५	३८	४२	५२	५३	०	०	०	०	४६१
न्यू मालाश्री इ.वि.यस	४	७	४	४	७	७	२	९	०	०	०	०	०	०	४४
बेबील्याण्ड इ बोर्डिंग स्कूल	५	१३	८	१६	१२	९	७	४	१०	१०	१०	११	०	०	११५
नेस्नल पिस इ.वि.यस	७	६	८	४	५	७	६	६	६	६	०	०	०	०	६१

नाम	पूर्व प्राथमीक तह				कक्षा १		कक्षा २		कक्षा ३		कक्षा ४		कक्षा ५		जम्मा
	म	पु	म	पु	म	पु	म	पु	म	पु	म	पु	म	पु	
निर्मल बटिका इ.वि.यस	९	११	६	७	६	७	२	२	५	१०	०	०	०	०	६५
नेस्नल मेडल साइन्स इ.वि.यस	२३	११	११	२४	१४	२६	२५	३१	२६	२५	०	०	०	०	२१६
कामना बोर्डिंग हाइ स्कूल	३	१७	११	१६	८	१४	९	११	१०	९	११	९	१०	१७	१५५
रोना इन्टरनेशनल ऐकेडेमी	५	११	६	८	६	२	५	४	०	०	०	०	०	०	४७
दियाकान्ती इ.वि.यस	१२	१७	९	२०	५	६	६	७	४	११	०	०	०	०	९७
निम्मल इ.वि.यस	५	८	७	८	७	८	६	८	८	९	०	०	०	०	७४
लुनार इ.वि.यस	६	१८	९	१०	७	७	१०	१०	७	१२	०	०	०	०	९६
नेचर बोर्डिंग स्कूल	७	१०	६	१०	८	११	१६	७	१२	२४	०	०	०	०	१११
गुड स्टार ऐकेडेमी	६	८	२	३	६	२	६	६	९	८	०	०	०	०	५६
डिभाइन स्कूल	२	७	०	०	०	०	०	०	०	०	०	०	०	०	९
सेस्योलासिटक नेस्नल स्कूल (नेपाल मात्री बहिरा स्कूल)	०	०	०	०	०	०	०	०	०	०	०	०	०	०	०
नवजिवन इ.वि.यस	१०	१०	१८	१७	१४	१२	८	१४	२३	१५	०	०	०	०	१४१
पारामाउन्ट ऐकेडेमी	१३	१७	१२	२४	१८	२३	१२	१२	१५	१८	०	०	०	०	१६४
चिल्ड्रेन हेबेन इ.वि.यस	०	०	०	०	०	०	०	०	०	०	०	०	०	०	०
स्विट सडान इ.वि.यस	८	१९	८	२०	१८	१३	१६	१७	७	२०	५	४	४	६	१६५
लर्को अबिसय विद्यालय	१६	१४	९	१३	७	९	१२	११	८	९	०	०	०	०	१०८
हिमालयन बियाली इ.वि.यस	९	१३	५	१०	१०	५	६	९	३	९	०	०	०	०	७९
माउन्ट रोडियन्ट इ.वि.यस	१८	१७	७	११	१४	११	७	६	४	८	०	०	०	०	१०३
क्युपिडचिल्ड्रेन हेम ऐकेडेमी	०	०	०	०	०	०	०	०	०	०	०	०	०	०	०
मुन स्टार ऐकेडेमी	९	९	२	१०	४	६	५	८	६	११	०	०	०	०	७०
काठमाडौं विद्यालय कुन्ज	३३	३९	३२	३८	२९	२९	२३	२९	२०	३१	०	०	०	०	३०३
अन्कुर पद्यवी सिकन्स सडन	७	१४	८	११	९	१५	९	८	४	२	०	०	०	०	८७
अध्यायन स्कूल	३	५	२	६	५	७	७	६	१०	९	०	०	०	०	६०
फ्लोरोसन्ट सेकेन्डरी स्कूल	६२	७२	६१	९०	९०	१००	६३	१०९	६३	११८	७२	८०	१०	१४	१००४
किड्स स्कूल	०	०	०	०	०	०	०	०	०	०	०	०	०	०	०

नाम	पूर्व प्राथमीक तह				कक्षा १		कक्षा २		कक्षा ३		कक्षा ४		कक्षा ५		जम्मा
	म	पु	म	पु	म	पु	म	पु	म	पु	म	पु	म	पु	
अम्बल इ.वि.यस	०	०	०	०	०	०	०	०	०	०	०	०	०	०	०
त्रिवेणी सदन इ बार्डिंग स्कूल	१८	७	१२	६	१८	११	१०	१८	१६	१४	०	०	०	०	१३०
पब्लिक स्कूल	७	१०	५	१३	६	१२	९	९	१०	११	०	०	०	०	९२
एन्जल प्याराडाइज स्कूल	०	०	०	०	०	०	०	०	०	०	०	०	०	०	०
हेराल्ड सेकेन्डरी स्कूल	८	७	१०	१४	५	८	६	८	७	७	०	०	०	०	८०
सूर्यकुन्ज एकेडेमी	५	१०	६	८	५	३	३	१०	५	५	०	०	०	०	६०
लक्ष्मीपुर इन्गलिस मा.वि	७	११	१३	८	१४	११	८	१३	१०	१८	०	०	०	०	११३
ओएसिस एकेडेमी	१२	१७	८	१४	११	९	१०	१७	१७	७	०	०	०	०	१२२
अमर इ. सेकेन्डरी स्कूल	१७	१०	११	१२	१५	१२	१५	२६	१८	९	०	०	०	०	१४५
अपी स्कूल	३३	५७	३१	५७	१६	३४	२०	३९	१५	३०	०	०	०	०	३३२
बिन्धवासिनी सेकेन्डरी बो स्कूल	१३	१९	७	१०	६	६	१९	११	१२	८	०	०	०	०	१११
सत्य साई शिक्षा सदन	१५	३४	२०	३०	१३	३७	१७	३०	१९	२९	०	०	०	०	२४४
गणेश इन्गलिस सेकेन्डरी स्कूल	७	९	८	७	६	७	१२	८	४	११	०	०	०	०	७९
लाइफ टाइम लर्निङ्ग एकेडेमी	०	०	०	०	०	०	०	०	०	०	०	०	०	०	०
नितेन मेमोरियल सेकेन्डरी स्कूल	१३	१३	६	१८	९	८	१३	६	१२	७	२४	९	१६	१०	१६४
कुसुम इ एकेडेमी	०	०	०	०	०	०	०	०	०	०	०	०	०	०	०
लिटिल रोज चाइल्ड केर एण्ड मोन्टेस्वरी बेस्ड स्कूल	०	०	०	०	०	०	०	०	०	०	०	०	०	०	०
हनि बी स्कूल	०	०	०	०	०	०	०	०	०	०	०	०	०	०	०
जम्मा	७६७	९६४	६५१	९७६	७२५	८३९	७१५	८७३	७४९	८७८	१२२	११३	४०	४७	८४५९

सहकारी सम्बन्धी विवरण

क्र.सं.	सहकारीको नाम	सहकारीको प्रकार	वडा नं.
१	मनकामनादेवी कृषि सहकारी संस्था लि.	बचत तथा ऋण	१
२	दिया बचत तथा ऋण सहकारी संस्था लि.	बचत तथा ऋण	१
३	सपनातिर्थ बहुउद्देश्यीय सहकारी संस्था लि.	बचत तथा ऋण	२
४	नयाँकिरण बचत तथा ऋण सहकारी संस्था लि.	बचत तथा ऋण	२
५	जेष्ट बचत तथा ऋण सहकारी संस्था लि.	बचत तथा ऋण	२
६	पद्मचक्र बचत तथा ऋण सहकारी संस्था लि.	बचत तथा ऋण	२
७	फ्रेन्डशिप बहुउद्देश्यीय सहकारी संस्था लि	बचत तथा ऋण	२
८	नयाँपुस्ता कृषि सहकारी संस्था लि.	बचत तथा ऋण	२
९	टोखाटार बहुउद्देश्यीय सहकारी संस्था लि	बचत तथा ऋण	२
१०	तुख्य बचत तथा ऋण सहकारी संस्था लि.	बचत तथा ऋण	२
११	विष्णाप बचत तथा ऋण सहकारी संस्था लि.	बचत तथा ऋण	३
१२	श्रीलक्ष्मी महिला कृषि सहकारी संस्था लि.	बचत तथा ऋण	३
१३	कर्मयोगी बहुउद्देश्यीय सहकारी संस्था लि.	बचत तथा ऋण	३
१४	सिर्जनशिल समाज बहुउद्देश्यीय सहकारी संस्था लि.	बचत तथा ऋण	३
१५	श्रीलक्ष्मीपुर बचत तथा ऋण सहकारी संस्था लि.	बचत तथा ऋण	३
१६	आर्दश महिला बचत तथा ऋण सहकारी संस्था लि.	बचत तथा ऋण	३
१७	अष्टसिद्धि बचत तथा ऋण सहकारी संस्था लि.	बचत तथा ऋण	४
१८	ज्ञानअमृत बचत तथा ऋण सहकारी संस्था लि.	बचत तथा ऋण	४
१९	विशिष्ट बचत तथा ऋण सहकारी संस्था लि.	बचत तथा ऋण	५
२०	धनमिलन बचत तथा ऋण सहकारी संस्था लि.	बचत तथा ऋण	५
२१	संस्कृति बचत तथा ऋण सहकारी संस्था लि.	बचत तथा ऋण	५
२२	आत्मियता बचत तथा ऋण सहकारी संस्था लि.	बचत तथा ऋण	५
२३	सुनगाभा बचत तथा ऋण सहकारी संस्था	बचत तथा ऋण	६
२४	गौराकालिका बचत तथा ऋण सहकारी संस्था लि.	बचत तथा ऋण	६
२५	मंगलआरती बचत तथा ऋण सहकारी संस्था लि.	बचत तथा ऋण	६
२६	क्याण्डल बचत तथा ऋण सहकारी संस्था लि.	बचत तथा ऋण	६
२७	जयशंकर बचत तथा ऋण सहकारी संस्था लि.	बचत तथा ऋण	७
२८	मातृशक्ति बहुउद्देश्यीय सहकारी संस्था लि.	बचत तथा ऋण	७
२९	त्रिलोक दर्शन बचत तथा ऋण सहकारी संस्था लि.	बचत तथा ऋण	७
३०	ग्रीनसिटी बचत तथा ऋण सहकारी संस्था लि.	बचत तथा ऋण	८

क्र.सं.	सहकारीको नाम	सहकारीको प्रकार	वडा नं.
३१	निर्धन उत्थान बचत तथा ऋण सहकारी संस्था लि.	बचत तथा ऋण	८
३२	साकम्बरी बचत तथा ऋण सहकारी संस्था लि.	बचत तथा ऋण	८
३३	नाङ्गलो बचत तथा ऋण सहकारी संस्था लि.	बचत तथा ऋण	८
३४	इन्भेष्टमेन्ट बहुउदेशीय सहकारी संस्था लि.	बचत तथा ऋण	८
३५	चैत्य बहुउदेशीय सहकारी संस्था लि.	बचत तथा ऋण	८
३६	जनअपेक्षा बचत तथा ऋण सहकारी संस्था लि.	बचत तथा ऋण	९
३७	व्यास भुमी उपभोक्ता सहकारी संस्था लि.	बचत तथा ऋण	९
३८	शुभसाइत बचत तथा ऋण सहकारी संस्था लि.	बचत तथा ऋण	९
३९	राधास्वामी बचत तथा ऋण सहकारी संस्था लि.	बचत तथा ऋण	९
४०	श्रीगणेश बचत तथा ऋण सहकारी संस्था लि.	बचत तथा ऋण	९
४१	प्रिडेन्शियल बचत तथा ऋण सहकारी संस्था लि.	बचत तथा ऋण	९
४२	बहुउदेशीय बचत तथा ऋण सहकारी संस्था लि.	बचत तथा ऋण	९
४३	कान्तिपुर बचत तथा ऋण सहकारी संस्था लि.	बचत तथा ऋण	९
४४	चपावती बचत तथा ऋण सहकारी संस्था लि.	बचत तथा ऋण	९
४५	सेवासुविधा बचत तथा ऋण सहकारी संस्था लि.	बचत तथा ऋण	९
४६	आर्थिक विकास बचत तथा ऋण सहकारी संस्था लि.	बचत तथा ऋण	९
४७	हाम्रो आफ्नै बचत तथा ऋण सहकारी संस्था लि.	बचत तथा ऋण	९
४८	सबनम बचत तथा ऋण सहकारी संस्था लि.	बचत तथा ऋण	९
४९	पुकार बचत तथा ऋण सहकारी संस्था लि.	बचत तथा ऋण	९
५०	विश्वास बचत तथा ऋण सहकारी संस्था लि.	बचत तथा ऋण	९
५१	कालिका विकास बचत तथा ऋण सहकारी संस्था लि.	बचत तथा ऋण	९
५२	पिसह्यान्ड बचत तथा ऋण सहकारी संस्था लि.	बचत तथा ऋण	९
५३	श्रीमहादेव बचत तथा ऋण सहकारी संस्था लि.	बचत तथा ऋण	९
५४	गोङ्गबु विनायक बचत तथा ऋण सहकारी संस्था लि.	बचत तथा ऋण	९
५५	आर्जन बचत तथा ऋण सहकारी संस्था लि.	बचत तथा ऋण	९
५६	काठमाण्डौ बचत तथा ऋण सहकारी संस्था लि.	बचत तथा ऋण	९
५७	गोङ्गबु सिद्धि बचत तथा ऋण सहकारी संस्था लि.	बचत तथा ऋण	९
५८	विश्वासिलो बचत तथा ऋण सहकारी संस्था लि.	बचत तथा ऋण	९
५९	सिमसार बचत तथा ऋण सहकारी संस्था लि.	बचत तथा ऋण	९
६०	कालीगण्डकी बचत तथा ऋण सहकारी संस्था लि.	बचत तथा ऋण	९
६१	नेपालोदय बचत तथा ऋण सहकारी संस्था लि.	बचत तथा ऋण	९
६२	जिवन सहारा बचत तथा ऋण सहकारी संस्था लि.	बचत तथा ऋण	९

क्र.सं.	सहकारीको नाम	सहकारीको प्रकार	वडा नं.
६३	सहज बचत तथा ऋण सहकारी संस्था लि.	बचत तथा ऋण	९
६४	सेतो गुंरास महिला सहकारी	बचत तथा ऋण	१०
६५	भानु बचत तथा ऋण सहकारी संस्था लि.	बचत तथा ऋण	१०
६६	न्यु लाइट बचत तथा ऋण सहकारी संस्था लि.	बचत तथा ऋण	१०
६७	ग्रिन फिल्ड बचत तथा ऋण सहकारी संस्था लि.	बचत तथा ऋण	१०
६८	भिजन गोरखा बचत तथा ऋण सहकारी संस्था लि.	बचत तथा ऋण	१०
६९	अवल बचत तथा ऋण सहकारी संस्था लि.	बचत तथा ऋण	१०
७०	न्यु लाइफ कृषि सहकारी संस्था लि.	बचत तथा ऋण	१०
७१	लुम्बिनी बचत तथा ऋण सहकारी संस्था लि.	बचत तथा ऋण	१०
७२	अभाइटल बचत तथा ऋण सहकारी संस्था लि.	बचत तथा ऋण	१०
७३	हजुरको बचत तथा ऋण सहकारी संस्था लि.	बचत तथा ऋण	१०
७४	गोरखाली कन्जुमर बचत तथा ऋण सहकारी संस्था लि.	बचत तथा ऋण	१०
७५	गौरब बचत तथा ऋण सहकारी संस्था लि.	बचत तथा ऋण	१०
७६	हेल्पिड फ्रेन्डस् बचत तथा ऋण सहकारी संस्था लि.	बचत तथा ऋण	१०
७७	अनुमति जलजला बहुउद्देश्यीय सहकारी संस्था लि.	बचत तथा ऋण	१०
७८	मनोहर बचत तथा ऋण सहकारी संस्था लि.	बचत तथा ऋण	११
७९	बालुवापाटी बचत तथा ऋण सहकारी संस्था लि.	बचत तथा ऋण	११
८०	सितलनगर बचत तथा ऋण सहकारी संस्था लि.	बचत तथा ऋण	११
८१	उपदेश बचत तथा ऋण सहकारी संस्था लि.	बचत तथा ऋण	११
८२	चेतनशिल महिला बचत तथा ऋण सहकारी संस्था लि.	बचत तथा ऋण	११

डिजिटल प्रोफाइल तयारीको प्रारम्भिक कार्यशालामा उपस्थित सहभागीहरुको माइन्ट्युटिड प्रतिलिपी

डिजिटल नगर प्रोफाइल तयारी कार्यशाला गोष्ठीको उपस्थिति

दिनांक २०७६/०४/११, ११

स्थान - ३ नं वडा कार्यालय टोखा सरस्वती

क्र.सं	पद	पदाधिकारीको नाम	सम्पर्क नं	हस्ताक्षर
१	प्रमुख	प्रकाश अधिकारी	९८५१२३४७८९	
२	उपप्रमुख	ज्ञानमाया डंगोल	९८५१२५४७८९	
३	प्र.प्र.अधिकृत	प्रदिप पौडेल		
४	वडा अध्यक्ष	श्रीकृष्ण अधिकारी	९८५१३७३७८९	
५	वडा अध्यक्ष	दिपकराज जोशी	९८५१२२२९४९	
६	वडा अध्यक्ष	सिंहराज श्रेष्ठ	९८५१३३६९१०	
७	वडा अध्यक्ष	धर्मेन्द्र श्रेष्ठ	९८५१६७३७२२	
८	वडा अध्यक्ष	जगन्नाथ ढकाल	९८५१९९०१०१	
९	वडा अध्यक्ष	महेश्वर के.सी.	९८५१००३५३७	
१०	वडा अध्यक्ष	नरोत्तम राना	९८५१२३१५३९	
११	वडा अध्यक्ष	केशव बहादुर खत्री	९८५१०६२७००	
१२	वडा अध्यक्ष	जोग प्रसाद नेपाल	९८५१३०९५१२	
१३	वडा अध्यक्ष	मधुसुदन पाण्डे	९८५१६५७३४८	
१४	वडा अध्यक्ष	उत्तम अधिकारी	९७४१००३५५६	
१५	न.का.स	पार्वती अधिकारी	९८६०४४०६४६	
१६	न.का.स	कल्पना घिमिरे	९८४१४४१८४५	
१७	न.का.स	जगतमाया महर्जन	९८०८५०८६३३	
१८	न.का.स	उर्मिला बि.क.	९८४१९४८५०८	
१९	न.का.स	शोभा तामाङ	९८४१४८०७१३	
२०	न.का.स	लिला भुजेल	९८४११७८६८२	
२१	न.का.स	ब्रन्वु बस्याल	९८५१००१४३२	
२२	न.का.स	सन्जिव सुनुवार	९८०३५१९५१०	
२३	सदस्य	कविता गौतम दुलाल	९८४१८५८०४१	
२४	सदस्य	सुनिता श्रेष्ठ परियार	९८४३११७३८३	
२५	सदस्य	बुलाल महर्जन	९८४१३४१०५१	
२६	सदस्य	सूर्य बहादुर तामाङ	९८०३४९५९१७	

क्र.सं	पद	पदाधिकारीको नाम	सम्पर्क नं	हस्ताक्षर
२७	सदस्य	पञ्चकुमारी श्रेष्ठ	९८४१०९९६५९	
२८	सदस्य	प्रतिमा हिडमाड	९८४८३५१२७३	
२९	सदस्य	प्रेमकृष्ण खड्गी	९८५१०४५०५२	
३०	सदस्य	हेरकाजी महर्जन	९८५११०३६९०	
३१	सदस्य	सर्जना आचार्य	९८४९६८८२४	
३२	सदस्य	राममाया नेपाली	९८०८२०००९७	
३३	सदस्य	मुकुन्दराज कुँवर	९८४१४७३१७१	
३४	सदस्य	हरिमान श्रेष्ठ	९८५१००२४७३	
३५	सदस्य	बबि नगर्ची	९८४३०२२४८३	
३६	सदस्य	मधुकर बस्नेत	९८४१४७३१७१	
३७	सदस्य	राम बहादुर ठकुरी	९८४१४१६३०५	
३८	सदस्य	आशा दमिनी	९८०८०२४८००	
३९	सदस्य	चिरञ्जिवी के.सी	९८४१९१४९७३	
४०	सदस्य	रत्नमान श्रेष्ठ	९८४१३२०४०२	
४१	सदस्य	शान्ता खनाल	९८४१६६६७७१	
४२	सदस्य	दिलमाया बिश्वकर्मा		
४३	सदस्य	चन्द्रप्रकाश श्रेष्ठ	९८५१२१००३९	
४४	सदस्य	हरि बहादुर खत्री	९८४१३१२८९८	
४५	सदस्य	अनिता कुँवर रोकाया	९८६१००४८१५	
४६	सदस्य	गोपीकृष्ण पाठक	९८४९११३५९५	
४७	सदस्य	सानुराजा बस्नेत	९८४१४२५८३२	
४८	सदस्य	निशा पाण्डे	९८४१०१३९९७	
४९	सदस्य	सुनिता गजमेर बि.क.	९८४३२५५०२	
५०	सदस्य	चन्द्रवती न्यौपाने	९८५१२३६८३८	
५१	सदस्य	बिन्दा घटानी	९८१३६५४२८०	
५२	सदस्य	रामभक्त घिमिरे	९८४१३७७९६५	
५३	सदस्य	नबिन महर्जन	९८६१२२८९९८	

क्र.सं	पद	पदाधिकारीको नाम	सम्पर्क नं	हस्ताक्षर
५४	सदस्य	लिलादेवी अधिकारी	९८४९९१२१९०	
५५	सदस्य	सुर्यकुमारी नेपाली		
५६	सदस्य	जगतलाल शाही	९८५१०३६२९६	
५७	सदस्य	रिदेशलाल सिं महर्जन	९८४१०२७७९९	
५८	सदस्य	तारा कँडेल	९८४१०२७७९९	
५९	सदस्य	फूलमाया बिश्वकर्मा	९८४२०६८८६६	
६०	सदस्य	मनोज भण्डारी	९८५१०८९४२३	
६१	सदस्य	महेश थपलिया	९८४१३६७४२८	
६२	डा. सुनील शर्मा	सुनील शर्मा	९८२१००६५१७	
६३	नि. वि. डा. का. को	पद्म विद्यालया	९८२५५३३७८	
६४	सुमित्रा पाठक	सुमित्रा पाठक	९८५५०५५७५	
६५	म. वि. अ. अ. को	सुमित्रा पाठक	९८५५०५५७५	
६६	अधिष्ठातृ द. को	सुमित्रा पाठक	९८५९०९४९७६	
६७	स. पा. को	सुमित्रा पाठक	०९४३८८०९२	
६८	स. पा. को	सुमित्रा पाठक	९८५४७९९२५९	
६९	वि. वि. को	सुमित्रा पाठक	९८५८०७३७७	
७०	अधिष्ठातृ को	सुमित्रा पाठक	९८५५०५५७५	
७१	स. पा. को	सुमित्रा पाठक	९८५१०२७७९९	
७२	अधिष्ठातृ	सुमित्रा पाठक	९८५९०९४९७६	
७३	अधिष्ठातृ (आ. को)	सुमित्रा पाठक	९८५१०२७७९९	
७४	अधिष्ठातृ (आ. को)	सुमित्रा पाठक	९८५१०२७७९९	
७५	अधिष्ठातृ (आ. को)	सुमित्रा पाठक	९८५१०२७७९९	
७६	अधिष्ठातृ (आ. को)	सुमित्रा पाठक	९८५१०२७७९९	

आज मिति २०७६ साल फागुन २३ गते शुक्रबारका दिन यस नगरपालिकाका प्रमुख श्री प्रकाश अधिकारीज्यूको अध्यक्षतामा डिजिटल नगर प्रोफाईल प्रस्तुतिकरण कार्यक्रममा देहाय बमोजिमको उपस्थिति रह्यो ।

क्र.सं	पद	पदाधिकारीको नाम	सम्पर्क नं	हस्ताक्षर
१	प्रमुख	प्रकाश अधिकारी	९८५१२३४७८९	
२	उपप्रमुख	ज्ञानमाया डंगोल	९८५१२५४७८९	
३	प्र.प्र.अधिकृत	प्रदिप पौडेल		
४	वडा अध्यक्ष	श्रीकृष्ण अधिकारी	९८४१६७३७४९	
५	वडा अध्यक्ष	दिपकराज जोशी		
६	वडा अध्यक्ष	सिंहराज श्रेष्ठ	९८४१३३६९९०	
७	वडा अध्यक्ष	धर्मेन्द्र श्रेष्ठ	९८४१६७३७२२	
८	वडा अध्यक्ष	जगन्नाथ ढकाल	९८४१९१०१०१	
९	वडा अध्यक्ष	महेश्वर के.सी.	९८५१००३५३७	
१०	वडा अध्यक्ष	नरोत्तम राना	९८५१२३१५३२	
११	वडा अध्यक्ष	केशव बहादुर खत्री	९८५१०६२७००	
१२	वडा अध्यक्ष	जोग प्रसाद नेपाल	९८४१३०९५१२	
१३	वडा अध्यक्ष	मधुसुदन पाण्डे	९८४१६५७१४८	
१४	वडा अध्यक्ष	उत्तम अधिकारी	९७४१००३५५६	
१५	न.का.स	पार्वती अधिकारी	९८६०४४०६४६	
१६	न.का.स	कल्पना घिमिरे	९८४१४४१८४५	
१७	न.का.स	जगतमाया महर्जन	९८०८५०८६३३	
१८	न.का.स	उर्मिला बि.क.	९८४१९४८५०८	
१९	न.का.स	शोभा तामाङ	९८४१४८०७१३	

क्र.स	पद			
२०	न.का.स	लिला भुजेल	९८४९९७८६८२	
२१	न.का.स	बच्चु बस्याल	९८५१००९४३२	
२२	न.का.स	सन्जिव सुनुवार	९८०३५१९५९०	
२३	स.व. इन्जिनियर	जान्ता काली श्री	९८२९२५५२८६	
२४	सि.व. स-इन्जिनियर	शिम व. मर्तण	९८४५९६५६८०	
२५	स.व. इन्जिनियर	आमृत रिजाल	९८४९९५९८९९	
२६	स.व. इन्जिनियर	सोमान रेग्म	९८४३२५५०८६	
२७	कार्यकारी सि.	नारैण्ड विक्रम केसी	९८२९९६०९४४	
२८	सि.व. इन्जिनियर	सोनी लामा	९८५९०८५३७३	
२९	फिल्ड संप्रोजेक्ट	सुवास खोमरे	९८५१८७६०७१	
३०	होला पाल	मिर्मला अधिकारी	९८५९९३५७५८	
३१		प्रदिप श्रेष्ठ	९८६०२६७८२१	
३२	सि.व. इन्जिनियर	उमेश श्रेष्ठ	९८५९७०५३७५	
३३	सि.व. इन्जिनियर	आमृत रिजाल	९८४९९५९८९९	
३४	सि.व. इन्जिनियर	शुभा श्रेष्ठ	९८४९५२३६६०	
३५	सि.व. इन्जिनियर	अनिल पांडे	९८२९९३६४९२	
		मधुसुदन श्रेष्ठ		

तथ्यांक सकलन सम्बन्धी वडावाट प्राप्त सिफारिस पत्रहरु



पत्र संख्या : ०६६/०६६
चलानी नं. : १६५८

टोखा नगरपालिका

१ नं. वडा कार्यालय
काठमाडौं

१ नं. वडा कार्यालय
२०७३

फोन नं. :


३ नं. प्रदेश नेपाल ।
२०७६/११/३०
मिति :

श्री स्कोलर नेपाल प्रा.ली.
काठमाडौं ।

बिषय : सिफारिस गरिएको सम्बन्धमा ।

उपरोक्त सम्बन्धमा यस टोखा नगरपालिकाद्वारा तयार गर्न लागिएको नगरपार्श्व चित्र (नगर प्रफाईल) का लागि यस टोखा नगरपालिका वडा नं १ साविक भोरमहांकाल गा.वि.स. मा खटिएका तथ्याङ्क सङ्कलकहरुद्वारा सङ्कलन भएका जम्मा घरधुरी संख्या ९४२ रहेको व्यहोरा सिफारिस गरिन्छ ।

०६६/११/२०
श्रीकृष्ण अधिकारी
(वडा अध्यक्ष)
श्रीकृष्ण अधिकारी
वडा अध्यक्ष
टोखा नगरपालिका भोरमहांकाल
काठमाडौं



टोखा नगरपालिका

पत्र संख्या : २०७६/०७७

काली नं : १९३७

२ नं. वडा कार्यालय

टोखा, काठमाडौं

३ नं. प्रदेश, नेपाल ।

मिति

२०७६/०३/१५

विषय: सिफारिस सम्बन्धमा ।

श्री स्कूलर नेपाल प्रा.लि.
काठमाण्डौ, ।

प्रस्तुत विषयमा यस टोखा नगरपालिकाको नगर प्रोफाइल तयार गर्नका लागि यस वडा नं.२मा बस्नु स्थिति विवरण तयारीका लागि धरपुरी सर्वेक्षण गर्न खटाईएका तर्फमिल बमोजिमका गणकहरुले देहाय बमोजिमको बस्नु स्थिति विवरण तयार गरिएको व्यहोरा सिफारिस साथ अनुरोध गरिन्छ ।

क्र.सं	नाम (धरागणक)	घर संख्या	पुरी संख्या	सम्पर्क नं.	कैफियत
१	सानु माया श्रेष्ठ	६९	१६	९८०८९११३९६	
२	शानी देवी श्रेष्ठ	१०३	१३	९८६३३१७८४०	
३	अस्मिता श्रेष्ठ	८३	३७	९८४०४८९३८०	
४	पुनम श्रेष्ठ	७८	५३	९८०३०२७५९०	
५	विमला श्रेष्ठ	७८	४५	९८४३०३५०९३	
६	अनुपा लवट	१२०	४४	९८१३८३७९५०	
७	दिक्षा लवट	७०	११	९८६१३६५४९४	
८	सोनी लवट	५७	८	९८४०१६३८५९	
९	प्रेरणा श्रेष्ठ	१००	६४	९८४९६८३१२०	
१०	सुमि नगरकोटी	७५	४२	९८६०१८०९०८	
११	उषा श्रेष्ठ	८०	३५	९८४१०३४३८४	
	जम्मा	९१३	३६८		

(Signature)
०८०/०३/१५

दिपक राज जोशी
वडा अध्यक्ष
दिपक राज जोशी
वडा अध्यक्ष



टोखा नगरपालिका
३ नं. वडा कार्यालय
टोखा सरस्वती, काठमाडौं
३ नं. प्रदेश, नेपाल
२०७३

फोन नं ०१-५११०१४४

प.सं. २०७६/७७
च.नं. ४४७५

मिति २०७७/०३/१४

विषय: सिफारिस सम्बन्धमा ।

श्री स्कोलर नेपाल प्रा.लि.
किर्तीपुर, काठमाण्डौ ।

उपरोक्त सम्बन्धमा टोखा नगरपालिकाको नगरप्रोफाइल तयार गर्नको लागि यस वडा नं. ३ को कार्यालयबाट खटाईएका तथ्यांक संकलकहरुले जम्मा २३७७ घरधुरी संकलन गर्नुभएको व्यहोरा जानकारीको लागि अनुरोध गरिन्छ ।

सिंहराज श्रेष्ठ
वडा अध्यक्ष

सिंहराज श्रेष्ठ
वडा अध्यक्ष



टोखा नगरपालिका
४ नं. वडा कार्यालय

धापासी, काठमाडौं

३ नं. प्रदेश, नेपाल

२०७३

टोखा नगरपालिका
४ नं. वडा कार्यालय
२०७३

प.सं. ०७६/०७७

च.नं. १०५२


फोन नं. : ०१-४३७०७८०

मिति : २०७६/११/११

विषय : सिफारिस सम्बन्धमा ।

श्री प्रमुख प्रशासकिय अधिकृत ज्यू
टोखा नगरपालिका
मैजुहिटी, काठमाण्डौं

उपरोक्त सम्बन्धमा यस टोखा नगरपालिकाद्वारा तयार गर्न लागेको नगर पार्श्व चित्र (Metropolitan Profile) का लागि यस वडामा खटिइएका तथ्याङ्क सङ्कलकहरूद्वारा सङ्कलन भएको जम्मा घरधुरी संख्या ७९३ सहि रहेको व्यहोरा सिफारिस गरिन्छ ।


धर्मेन्द्र श्रेष्ठ
वडा अध्यक्ष



टोखा नगरपालिका

फोन नं. :

टोखा नगरपालिका
बडा कार्यालय
काठमाडौं


पत्र संख्या : २०७६/११६
चलानी नं. : १५२२

२०७६/११/११
३ नं. प्रदेश, नेपाल ।
मिति :

श्रीमान् प्रमुख प्रशासकिय अधिकृत ज्यू
टोखा नगरपालिकाको कार्यालय
मैजुहिटि, काठमाण्डौं

विषय:- सिफारिस सम्बन्धमा ।

प्रस्तुत विषयमा यस टोखा नगरपालिकाद्वारा तयार गर्न लागेको नगर पार्श्व चित्र (Metropolitan Profile) का लागि यस वडामा खटिएका तथ्याङ्क सङ्कलकहरुद्वारा सङ्कलन भएको जम्मा घरघुरी संख्या ८६९ सहि रहेको व्यहोरा सिफारिस गरिन्छ ।


०६६/११/११
जगन्नाथ ठकाल
बडा अधिकृत



टोखा नगरपालिका ६ नं वडा कार्यालय

पत्र संख्या :- ०७६/०७७

चलानी नं :- १६८०



मनकामना मन्दिर, धापासी
बाग्मती प्रदेश, नेपाल

मिति- २०७६/१०/२६

विषय : सिफारिस सम्बन्धमा ।

श्री स्कोलर नेपाल प्रा.लि.
किर्तिपुर काठमाण्डौं नेपाल ।

उपरोक्त सम्बन्धमा टोखा नगरपालिकाको नगर प्रोफाइल तयार गर्नको लागि यस वडा नं. ६ को कार्यालयबाट खटाईएका तथ्याङ्क संकलकहरूले जम्मा १४२७ घरधुरी संख्या संकलन गरे को व्यहोरा जानकारीको लागि अनुरोध गरिन्छ ।


महेश्वर के सी
अध्यक्ष
महेश्वर के.सी
वडा अध्यक्ष

सम्पर्क नं : ०१-५१५९६३९

Email : hellotokha@gmail.com

Website: www.tokhamun.gov.np



टोखा नगरपालिका
७ नं. वडा कार्यालय

पत्र संख्या: ०६६/६६
चलानी नं. २०८३



धापासी, काठमाडौं
३ नं. प्रदेश, नेपाल
मिति: २०७७/३/१४

श्री स्कोलर नेपाल प्रा.लि.
किर्तीपुर, काठमाडौं ।

विषय : सिफारिश सम्बन्धमा ।

प्रस्तुत विषयमा टोखा नगरपालिकाको नगर प्रोफाइल तयार गर्नको लागि यस वडा नं. ७ कार्यालयबाट खटाइएका तथ्याङ्क संकलक हरुले जम्मा १२९२ घरधुरीको विवरण संकलन गर्नु भएको व्यहोरा सिफारिश साथ अनुरोध छ ।

(नरोत्तम राना)
वडा अध्यक्ष

नरोत्तम राना
वडा अध्यक्ष



टोखा नगरपालिका

...८... नं. वडा कार्यालय

टोखा, काठमाडौं

पत्र संख्या : ०७६/०७७
चलानी नं. : ३१५८




बागमती प्रदेश (नेपाल)
२०७७/३/१४
मिति :

विषय :- सिफारिस सम्बन्धमा ।

श्री स्कोलर नेपाल प्रा.लि
किर्तीपुर, काठमाण्डौं ।


प्रस्तुत विषयमा टोखा नगरपालिकाको नगरप्रोफाइल तयार गर्नको लागि यस वडा नं ८ को कार्यालयबाट खटाईएका तथ्यांक संकलकहरुले जम्मा १८५५ घरधुरी संकलन गर्नुभएको व्यहोरा जानकारीको लागि अनुरोध गरिन्छ ।


केशव बहादुर खत्री
वडा अध्यक्ष
टोखा नगरपालिका
वडा अध्यक्ष



टोखा नगरपालिका
९ नं. वडा कार्यालय

पत्र संख्या :- ०७६/०७७
चलानी नं :- ६००२



गोगंजुं, काठमाडौं
वागमती प्रदेश, नेपाल

२०७३

मिति -२०७६।१।२१

श्रीमान प्रमुख प्रशासकीय अधिकृत ज्यू
टोखा नगरपालिका,
नगरकार्यपालिकाको कार्यालय,
मैजुहिटी, काठमाण्डौ ।

विषय-सिफारिस सम्बन्धमा ।

उपरोक्त सम्बन्धमा टोखा नगरपालिकाद्वारा तयार गर्न लागेको पार्श्व(Metropolitan Profile) का लागि यस वडा कार्यालयमा खटाइएका तथ्याङ्क संकलनहरुद्वारा संकलन भएको जम्मा घरधुरी संख्या १२९७ रहेका व्यहोरा सिफारिस गरिन्छ ।

जोग प्रसाद नेपाल
वडा अध्यक्ष

वडा अध्यक्ष



पत्र संख्या ०६६१६६
चलानी नं. : १६५३

टोखा नगरपालिका

.....नं. वडा कार्यालय
....., काठमाडौं



फोन नं. :

३ नं. प्रदेश, नेपाल ।

मिति :

२०७६।१।२१

विषय: सिफारीस सम्बन्धमा ।

श्री प्रमुख प्रशासकिय अधिकृत ज्यू
टोखा नगरपालिका
मैजुहिटी, काठमाडौं

उपरोक्त सम्बन्धमा टोखा नगरपालिकाद्वारा तयार गर्न लागेको पार्श्व चित्र (Metropolitan Profile) का लागि यस वडामा खटिइएका तथ्याङ्क संङ्कलनद्वारा संङ्कलन भएको जम्मा घरधुरी संख्या १४२४ सहित रहेको व्यहोरा सिफारीस गरिन्छ ।

४३१०५६
मधुसुदन पाण्डे

वडा अध्यक्ष

मधुसुदन पाण्डे
वडा अध्यक्ष



पत्र संख्या :- ०७६/०७७
चलानी नं:- १७५७

टोखा नगरपालिका
११ नं. वडा कार्यालय



मिति :- २०७६/११/३०

श्री स्कोलर नेपाल प्रा.लि.
काठमाण्डौ, नेपाल ।

विषय :- सिफारिस सम्बन्धमा ।

प्रस्तुत विषयमा स्कोलर नेपाल प्रा.लि.को माग निवेदन अनुसार टोखा न.पा. र स्कोलर नेपाल विच नगर पार्श्वचित्र निर्माण गर्नको लागि सम्झौता भई सम्झौता अनुसार टोखा नगरपालिका वडा नं. ११ को तथ्याङ्क संकलक र स्कोलर नेपाल प्रा.लि.ले संकलन गरिएको घरधुरी १२४४ रहेको र सो वडामा सबै घरधुरी समेटिएको र नछुटेको स्कोलर नेपाल प्रा.लि.को जानकारी उपलब्ध भए अनुसार १२४४ घरधुरी रहेको व्यहोरा सिफारिस छ ।

११/३०
उत्तम अधिकारी
वडा अध्यक्ष

उत्तम अधिकारी
वडा अध्यक्ष

सम्पर्क नं : ०१४३६५६५५ Email : tokha011mun@gmail.com /Website: www.tokhamun.gov.np

डिजिटल नगरपार्श्वचित्र तयारीका भलकहरु

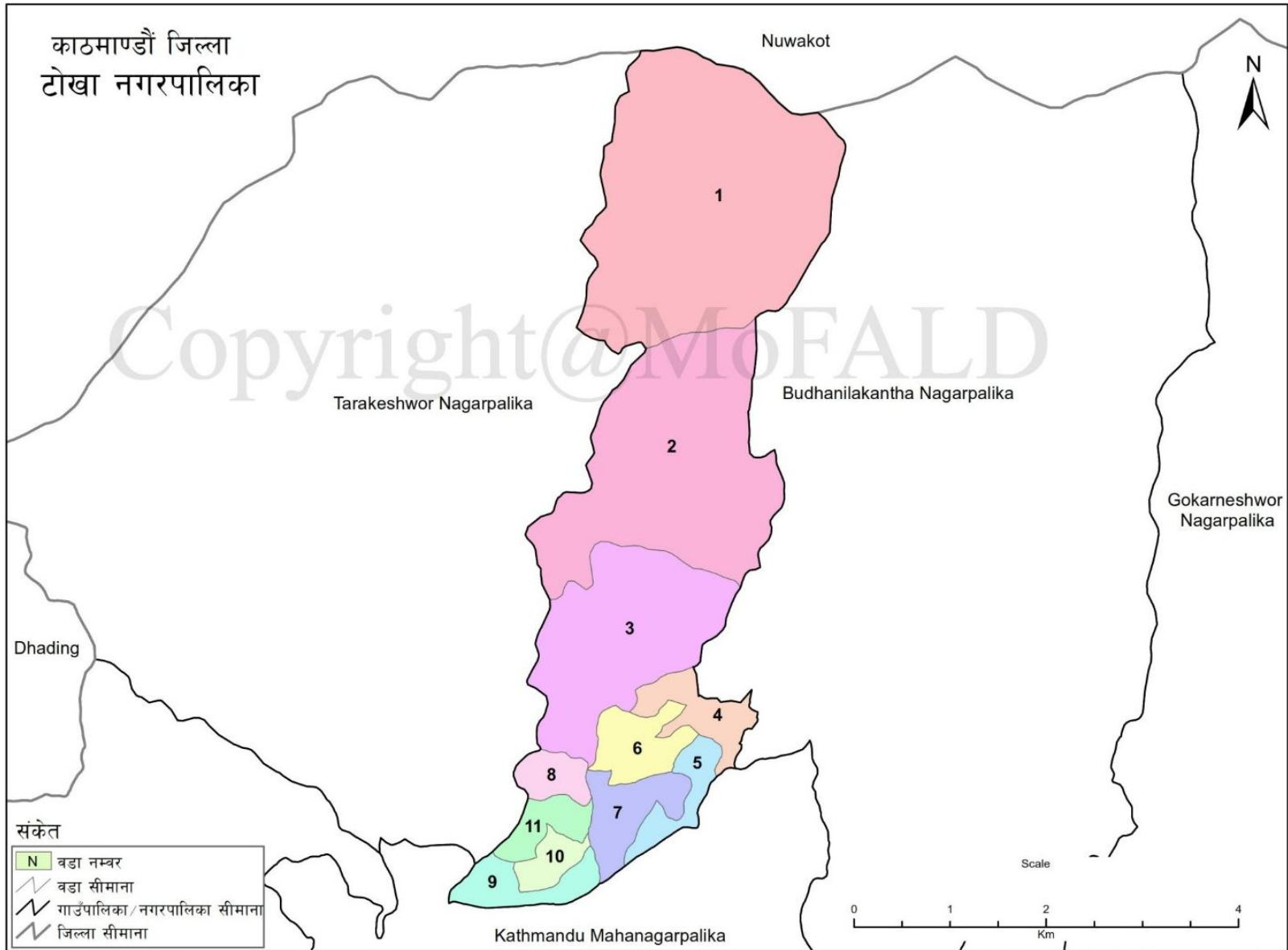




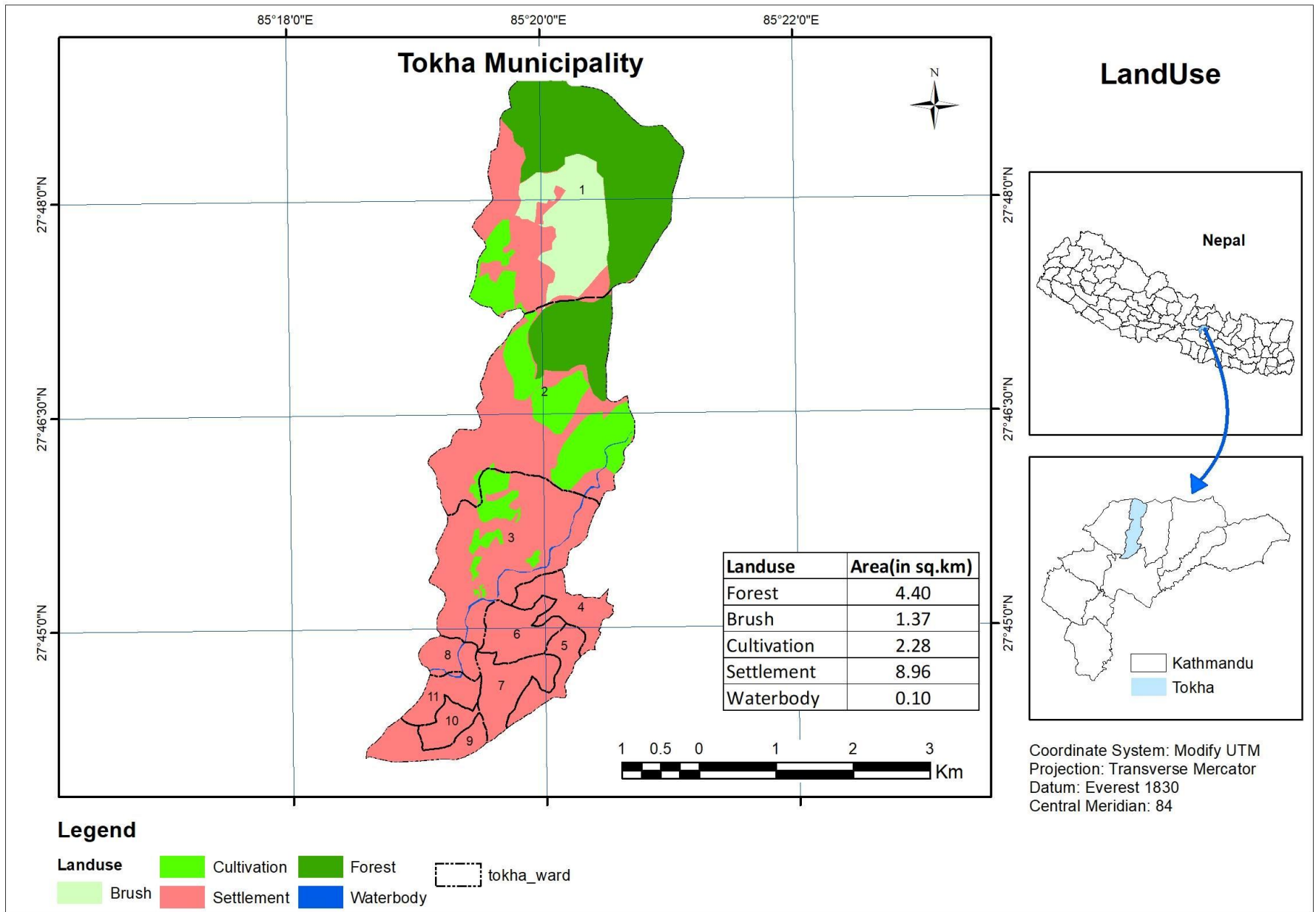


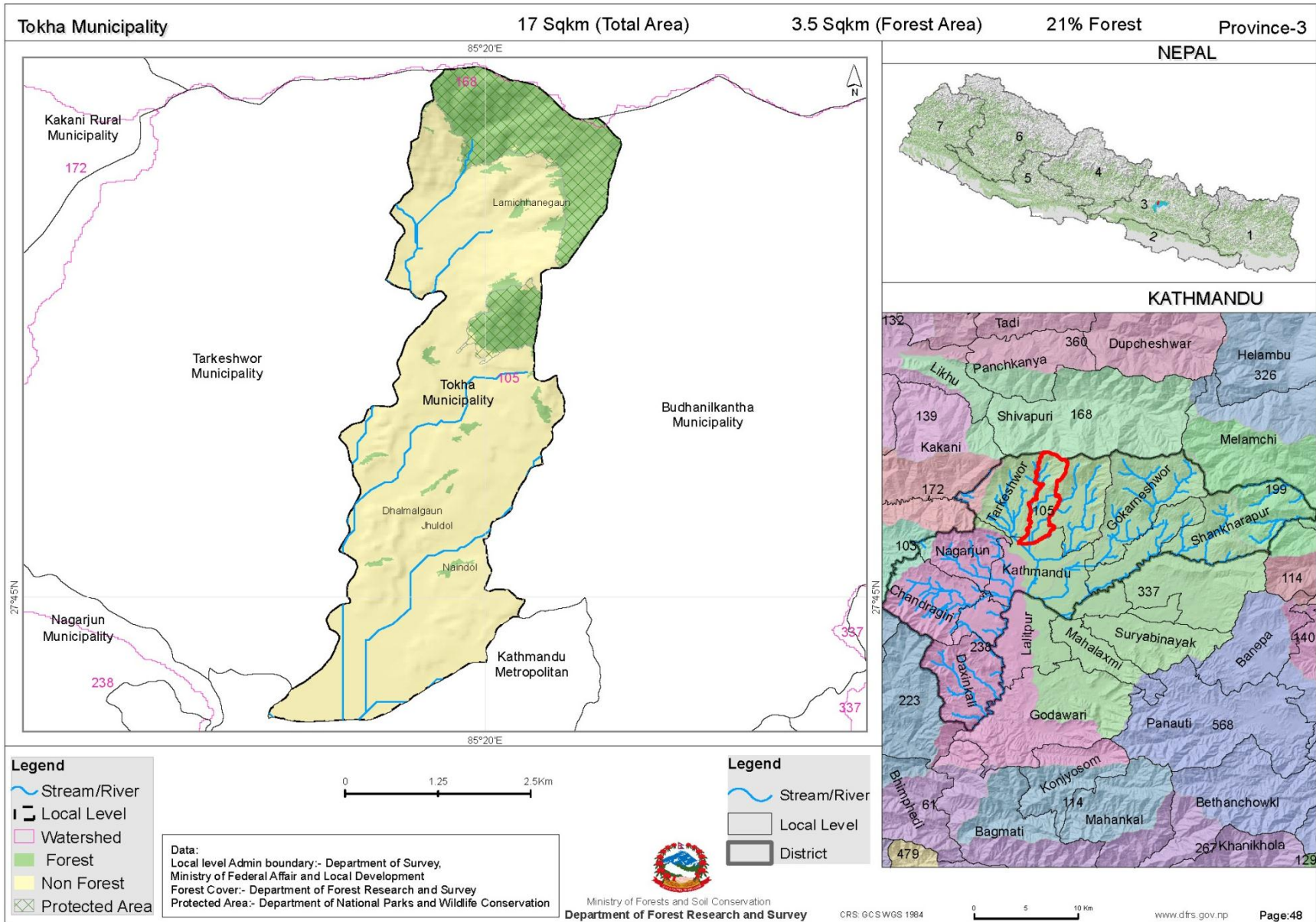


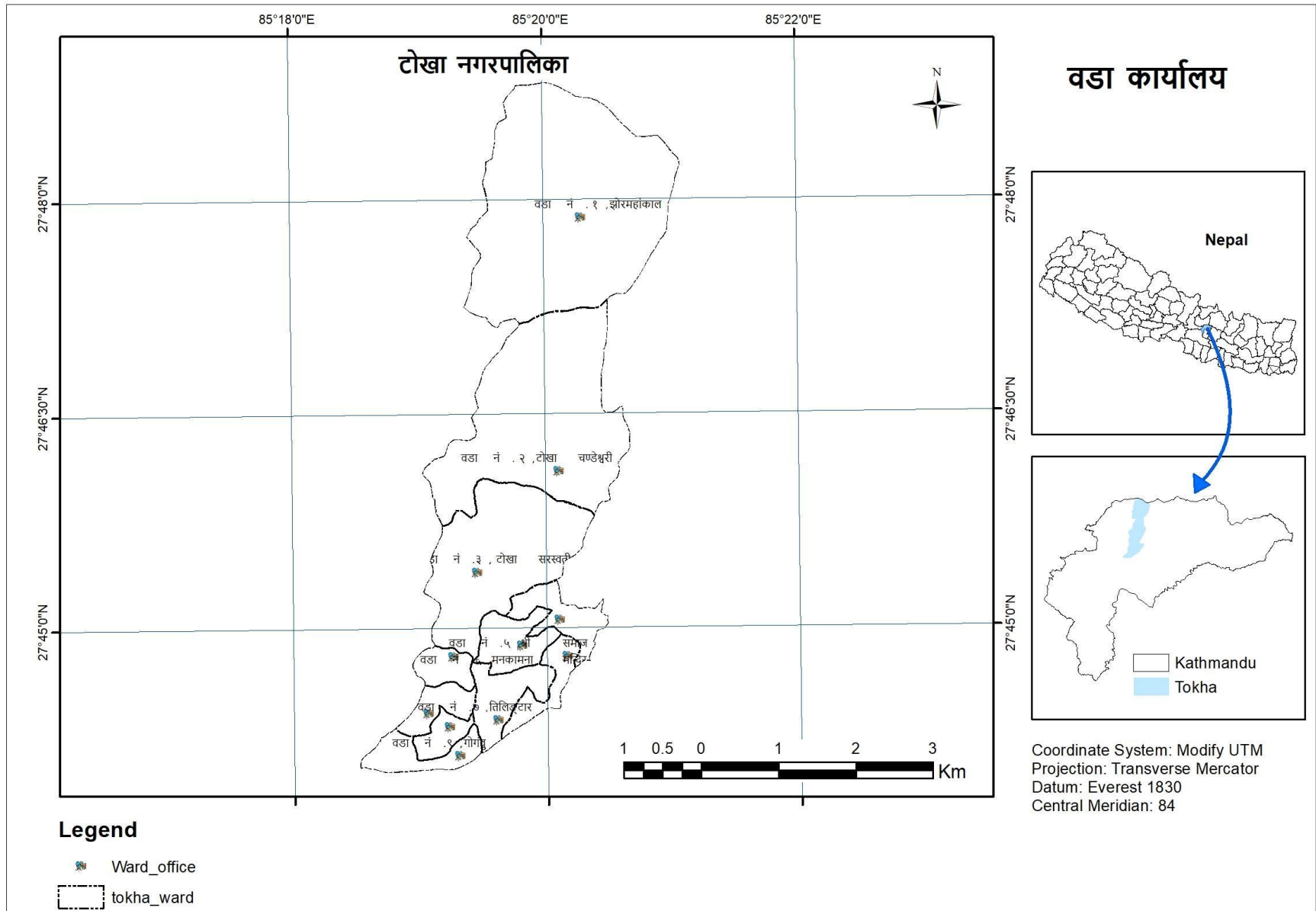
नक्साहरू



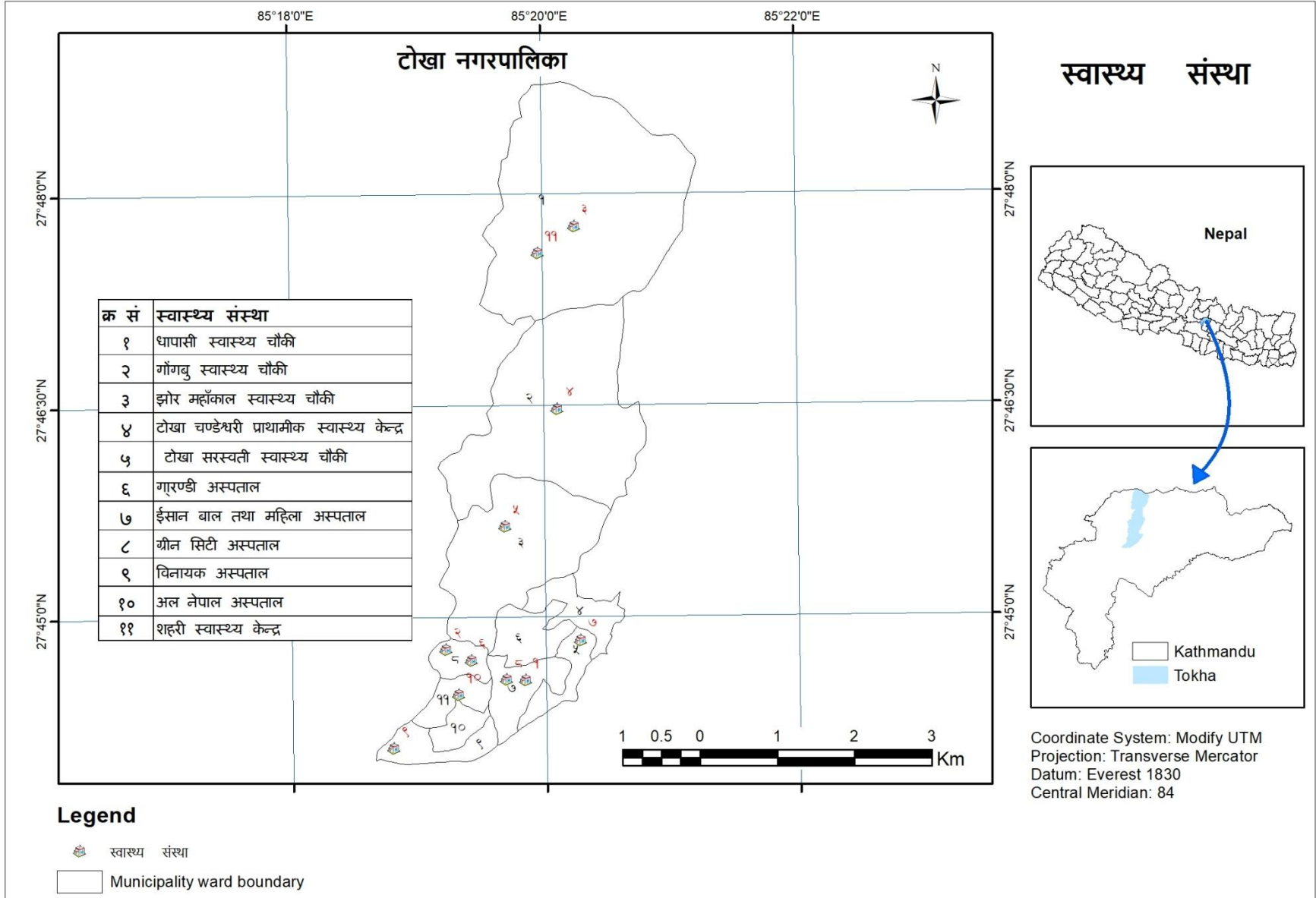
स्रोत: स्थलरूप नक्सा (स्केल १:२५०००/१:२००००), नापी विभाग र जनगणना २०६८, केन्द्रिय तथ्यांक विभाग
तयार पार्ने: गाउँपालिका, नगरपालिका तथा विशेष, संरक्षित वा स्वायत्त क्षेत्रको संख्या तथा सीमाना निर्धारण आयोग



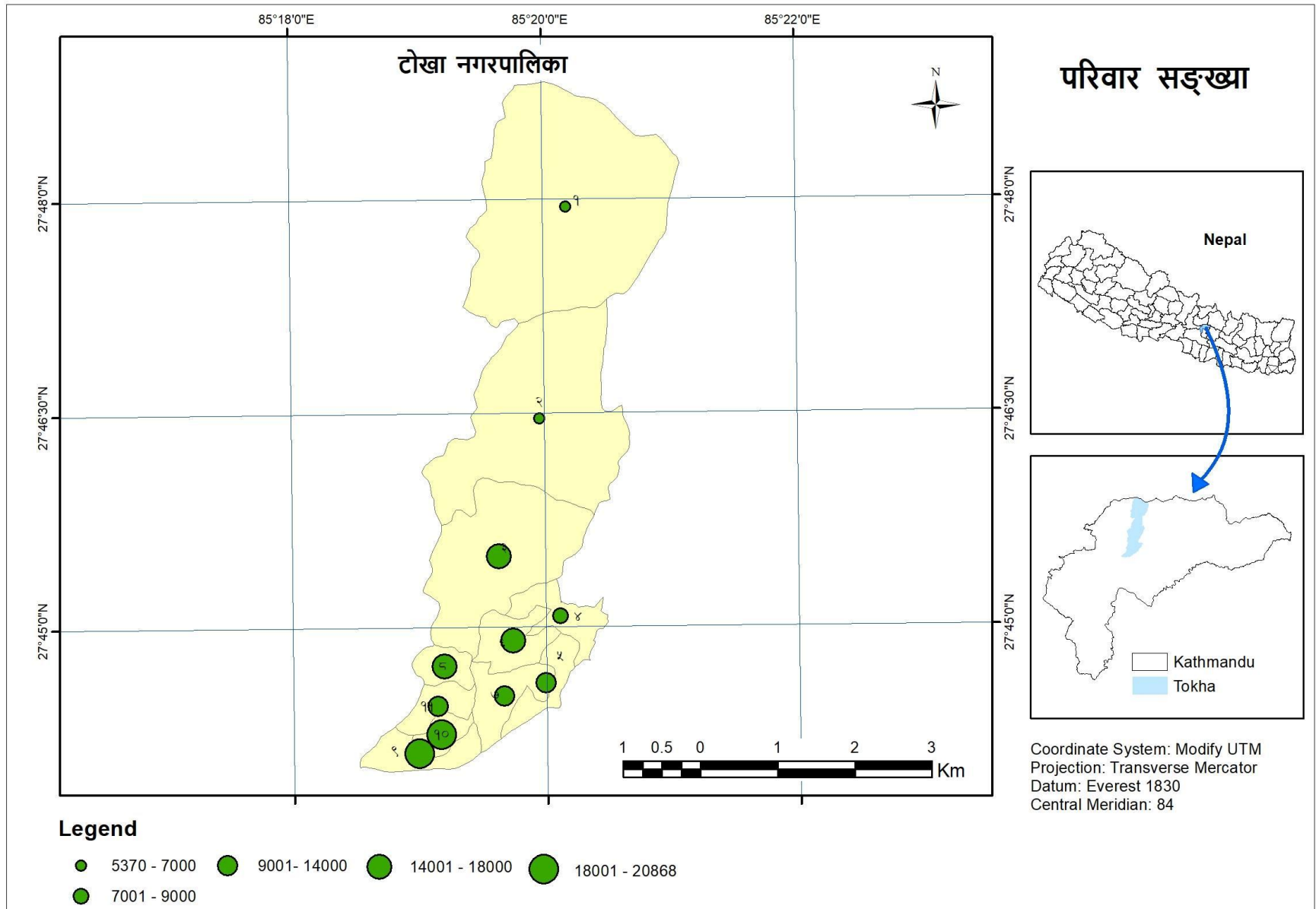




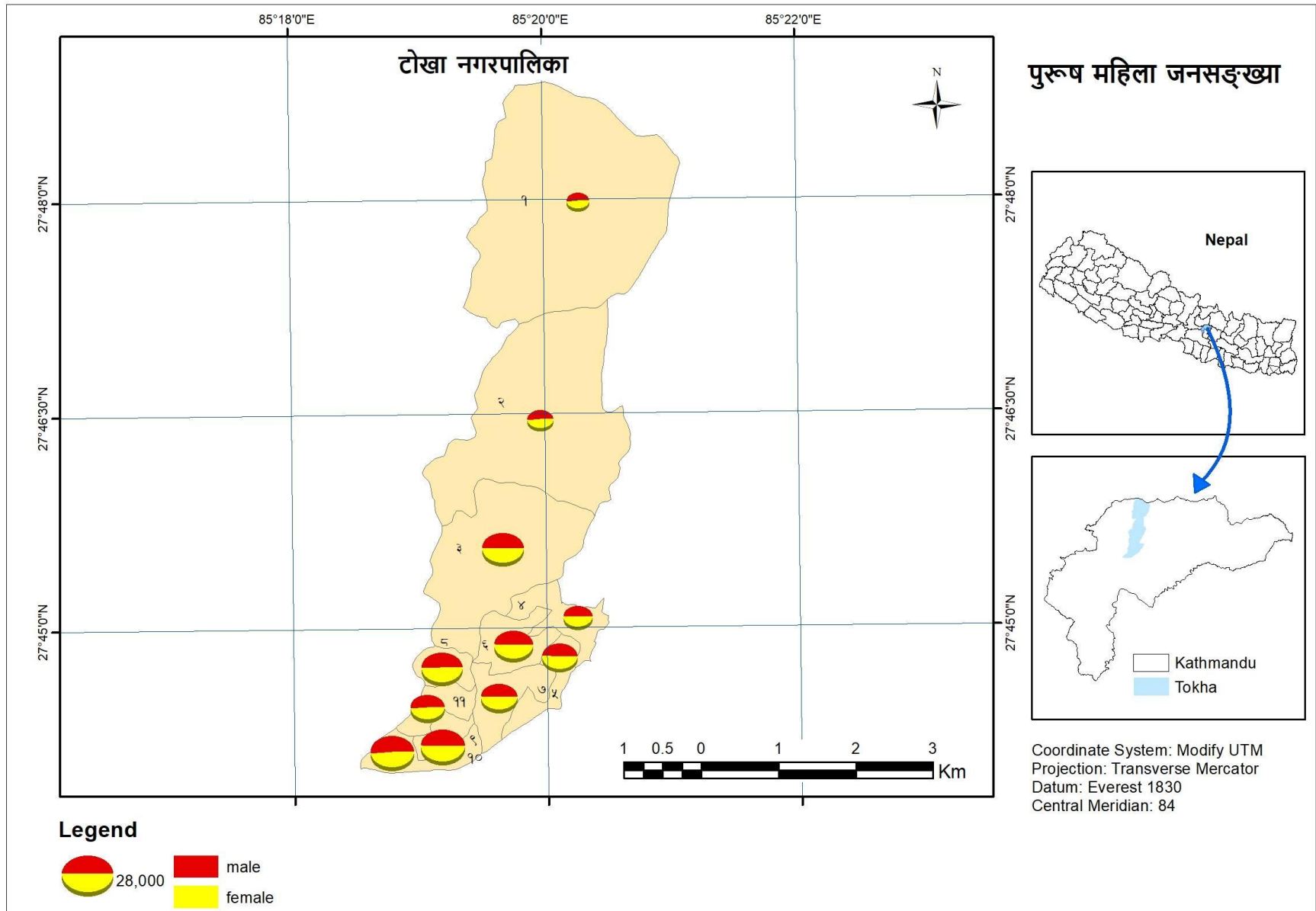
Data Source: Government of Nepal, Survey Department



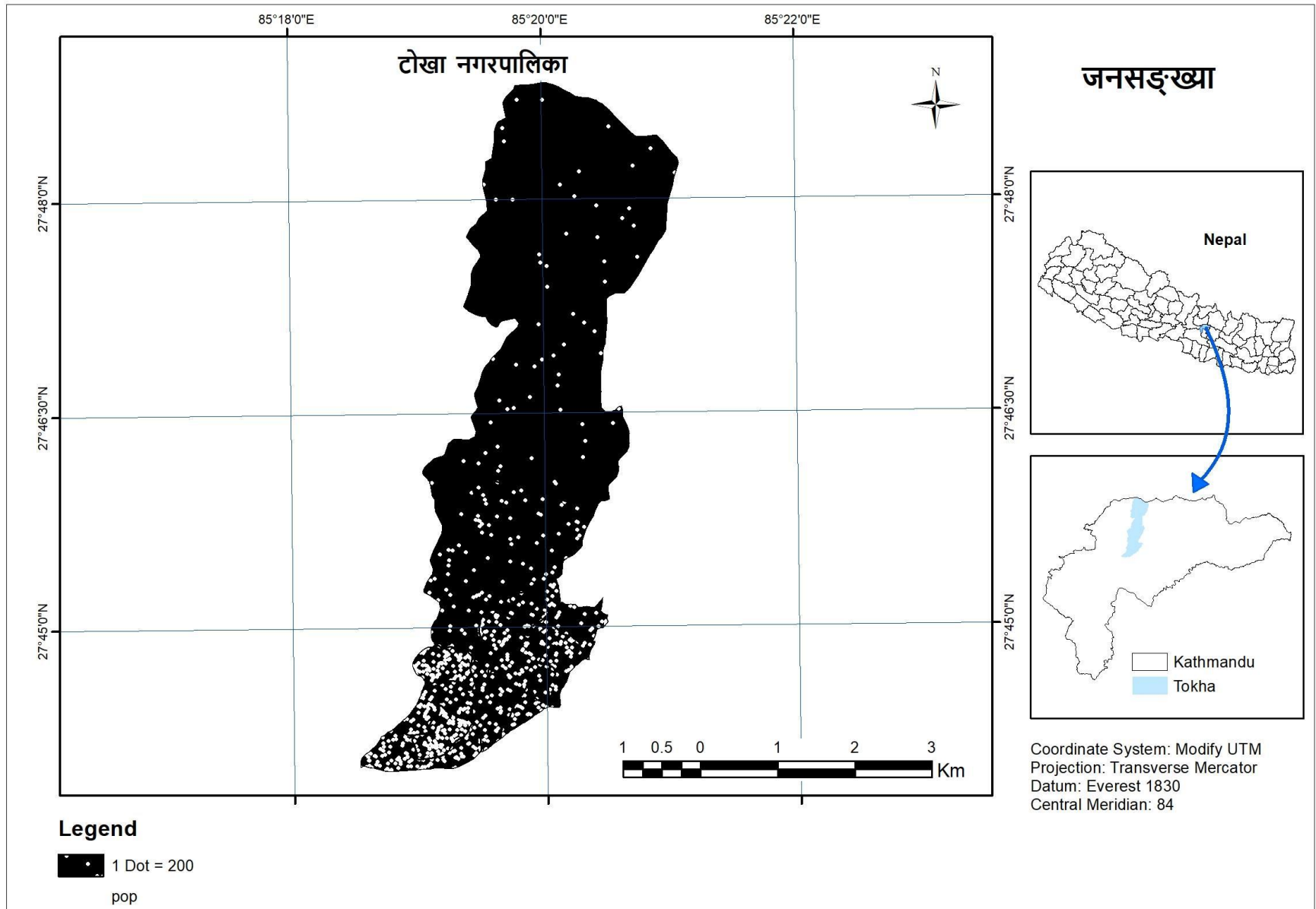
Data Source: Government of Nepal, Survey Department



Data Source: Government of Nepal, Survey Department



Data Source: Government of Nepal, Survey Department



Data Source: Government of Nepal, Survey Department

टोखा नगरपालिका
बस्तुस्थिति विवरण तयारीका लागि घरधुरी सर्वेक्षण फाराम, २०७६
खण्ड क: पारिवारिक विवरण, आय तथा वसोवास

१. घरमुलीको नाम थर
२. घरमुली:
क) महिला
ख) पुरुष
३. वार्ड नं.... ..
४. बस्ती/गाउँ/टोलको नाम
५. घर नं.
६. जम्मा परिवार संख्या (क) पुरुष संख्या.....
(ख) महिला संख्या.....
(ग) तेस्रो लिंगी संख्या.....
७. उमेर समूह:

उमेर समूह	पुरुष	महिला	तेस्रो लिङ्ग	जम्मा
०-४ वर्षसम्म				
५-९ वर्षसम्म				
१०-१४ वर्षसम्म				
१५-१९ वर्षसम्म				
२०-२४ वर्षसम्म				
२५-२९ वर्षसम्म				
३०-३४ वर्षसम्म				
३५-३९ वर्षसम्म				
४०-४४ वर्षसम्म				
४५-४९ वर्षसम्म				
५०-५४ वर्षसम्म				
५५-५९ वर्षसम्म				
६०-६४ वर्षसम्म				
६५-६९ वर्षसम्म				
७०-७४ वर्षसम्म				
७५ भन्दा माथि				

८. तपाईंको घरमा कति जना मतदाता हुनुहुन्छ ? संख्या उल्लेख गर्नुहोस्

९. जातियता:

१	ब्राम्हण	१२	बि.क./ कामी
२	क्षेत्री	१३	मुसलमान
३	नेवार	१४	योगी/गिरी/सन्यासी/भारती/बन
४	गुरुड	१५	माभी
५	मगर	१६	यादव
६	तामाड	१७	थारु
७	शेर्पा	१८	चौधरी
८	ठकुरी	१९	दनुवार
९	दमाई	२०	सुनार
१०	भुजेल	२१	अन्य
११	सार्की		

१०. धर्म:

१	हिन्दु
२	बौद्ध
३	क्रिश्चीयन
४	इस्लाम
५	अन्य

११. मातृभाषा:

१	नेपाली	७	थारु
२	नेवारी	८	लिम्बु
३	मगर	९	राई
४	गुरुड	१०	उर्दु
५	तामाड	११	अन्य
६	शेर्पा		

१२. बैबाहिक स्थिती :

क्र.सं.	विवरण	क्र.सं.	विवरण
१	विवाहित महिला	४	पारपाचुके पुरुष
२	विवाहित पुरुष	५	एकल महिला
३	पारपाचुके महिला	६	एकल पुरुष

१३. घरको स्वामित्व

१	निजी / आफ्नै घर
२	बहालमा
३	अरुसंग मिलेर बसेको
४	अनियन्त्रित बसोवास
५	अन्य

१४. तपाईं बसेको घर मापदण्ड अनुसार बनेको छ ?

१	छ
२	छैन

१५. तपाईंको घरको अभिलेखिकरण गर्नु भएको छ ?

१	छ
२	छैन

१६. घरको प्रकार तथा किसिम:

१	कच्ची र भूप्रो	५	इटा र ढलानको छाना
२	ढुंगा, माटो र खरको छाना	६	ढलान (फ्रेम स्ट्रक्चर)
३	ढुंगा, माटो र टिनको छाना / ढुंगाको छाना	७	अन्य
४	प्लाष्टर गरिएको र टिनको छाना		

१७. तपाईंको कतिवटा घर छन् ?

१	२	३	४	५

१८. तपाईंको घर कति तल्लाको छ ?

१	२	३	४	५

१९. तपाईंले घर भाडामा दिनु भएको छ

१	छ
२	छैन

२०. यदि छ भने,

परिवार संख्या	महिला	पुरुष	जम्मा

२१. तपाइको परिवार ५ वर्ष अगाडि बसाइँसराइ आउनुभएको हो ?

१	हो
२	होइन

२२. तपाइको परिवारको नाममा जग्गा कति छ ?

१	२.५ आना भन्दा कम	६	१ रोपनी देखि २ रोपनी सम्म
२	२.५ आना देखि ५ सम्म	७	२ रोपनी देखि ३ रोपनी सम्म
३	५ आना देखि ८ आना सम्म	८	३ रोपनी देखि ४ रोपनी सम्म
४	८ आना देखि १२ आना सम्म	९	४ रोपनी देखि ५ रोपनी सम्म
५	१२ आना देखि १६ आना (१ रोपनी) सम्म	१०	५ रोपनी भन्दा माथि

२३. तपाइको जग्गा भाडामा दिनु भएको छ ?

१	छ
२	छैन

२४. परिवारका सदस्यहरुको मुख्य पेशा

१	कृषि (पुरुष)	१५	डाक्टर (पुरुष)
२	कृषि (महिला)	१६	डाक्टर(महिला)
३	व्यापार (पुरुष)	१७	इन्जीनियर (पुरुष)
४	व्यापार (महिला)	१८	इन्जीनियर (महिला)
५	नोकरी (पुरुष)	१९	न्यायाधिस (पुरुष)
६	नोकरी (महिला)	२०	न्यायाधिस (महिला)
७	श्रमिक (पुरुष)	२१	पाइलट (पुरुष)
८	श्रमिक (महिला)	२२	पाइलट (महिला)
९	विधार्थी (पुरुष)	२३	वकिल (पुरुष)
१०	विधार्थी (महिला)	२४	वकिल (महिला)
११	पशुपालन (पुरुष)	२५	समाजसेवी (पुरुष)
१२	पशुपालन (महिला)	२६	समाजसेवी (महिला)
१३	अवकाश प्राप्त (पुरुष)	२७	अन्य (पुरुष)
१४	अवकाश प्राप्त (महिला)	२८	अन्य (महिला)

२५. औसत मासिक पारिवारिक आम्दानी (हजारमा)

१	५००० भन्दा कम	५	३०००० देखि ४००००
२	५००० देखि १००००	६	४०००० देखि ५००००

३	१०००० देखि २००००	७	५०००० देखि ७००००
४	२०००० देखि ३००००	८	७०००० भन्दा माथि

२६. औसत मासिक पारिवारिक बचत (हजारमा)

१	सून्य	५	३००१ देखि ५०००
२	५०० देखि १०००	६	५००१ देखि १००००
३	१००१ देखि २०००	७	१०००० भन्दा माथि
४	२००१ देखि ३०००		

२७. तपाईंको परिवारको वार्षिक बाली उत्पादन छ ?

१	छ
२	छैन

२८. यदि छ भने,

क्र.सं.	बाली	उत्पादन (क्विन्टल)	क्र.सं.	बाली	उत्पादन (क्विन्टल)
१	धान		९	बन्दा, काउली, रायो	
२	मकै		१०	गोलभेडा	
३	गहुँ		११	काँक्रो, लौका, फर्सी, घिरौला	
४	दाल		१२	करेला, चिचिण्डो	
५	सिमी, बोडी		१३	लसुन, प्याज	
६	भटमास		१४	च्याउ	
७	तोरी		१५	किवी	
८	आलु		१६	अन्य	

२९. आफ्नो उत्पादनले तपाईंको परिवारलाई कति महिना खान पुग्छ

क्र.सं.	विवरण	क्र.सं.	विवरण
१	३ महिना भन्दा कम	४	९-१२ महिना
२	३-६ महिना	५	आफ्नो उत्पादन खान पुगेर बेचबिखन गर्ने
३	६-९ महिना	६	आफ्नो कृषि उत्पादन छैन

३०. तपाईंको परिवारले कुनै चौपाया तथा पशुपंक्षी पाल्नुभएको छ ?

१	छ
२	छैन

३१. यदि छ भने,

क्र.सं.	चौपाया तथा पशुपंक्षी	संख्या	क्र.सं.	चौपाया तथा पशुपंक्षी	संख्या

१	गाई, गोरु, बाछ्छावाछ्छी		६	मौरीपालन	
२	भैंसी, रांगा, पाडापाडी		७	माछ्छापान	
३	भेडा, बाखा, खसी, बोका		८	कुकुर	
४	सुंगुर, बंगुर		९	खरायो	
५	कुखुरा, हाँस		१०	अन्य	

३२. तपाईंको परिवारमा कमाउन सक्ने सिपयुक्त व्यक्ति बेरोजगार बसेको छ ?

१	छ
२	छैन

३३. यदि छ भने उनिहरुको शैक्षिक योग्यता कति छ ?

१	पुरुष आधारभूत	६	महिला स्नातक
२	महिला आधारभूत	७	पुरुष डिग्री
३	पुरुष माध्यमिक	८	महिला डिग्री
४	महिला माध्यमिक	९	पुरुष पि.एच.डि.
५	पुरुष स्नातक	१०	महिला पि.एच.डि.

३४. तपाईंले कुनै किसिमको व्यापार/ व्यवसाय गर्नु भएको छ ?

१	छ
२	छैन

३५. यदि छ भने कस्तो किसिमको व्यापार/ व्यवसाय गर्नु भएको छ ?

१	सुनचाँदी व्यवसाय	३४	पेट्रोल पम्प
२	फेन्सी पसल तथा व्यवसाय	३५	मसला उद्योग
३	क्लिनिक तथा औषधी पसल तथा व्यवसाय	३६	ग्याँस पसल तथा डिलर
४	होटल व्यवसाय	३७	सिसा पसल
५	खाजाघर तथा चिया पसल	३८	पुस्तक पसल तथा फोटोकपी
६	भाडा पसल तथा व्यवसाय	३९	कम्प्युटर टेनिंग सेन्टर तथा साईवर व्यवसाय
७	हार्डवयर पसल तथा व्यवसाय	४०	कार्पेट पसल
८	किराना पसल तथा व्यवसाय	४१	विज्ञापन मिडिया र केवल सेवा
९	टेलर्स	४२	टयुसन सेन्टर
१०	निजी अस्पताल	४३	कुखुरापान
११	निजी क्याम्पस	४४	बंगुरपालन
१२	निजी विद्यालय	४५	हाउजिंग
१३	दुग्ध व्यवसाय	४६	ढुवानी सेवा

१४	तरकारी तथा फलफुल व्यवसाय	४७	टायर रिपेरिङ्ग वर्कशप
१५	इलेक्टोनिक पसल तथा व्यवसाय	४८	पार्टी प्यालेस
१६	माछा मासु पसल तथा व्यवसाय	४९	नर्सरी फुल व्यवसायी
१७	हेयर सैलुन	५०	खोज अनुसन्धान सेन्टर
१८	सौन्दर्यकला व्यवसाय (व्युटी पार्लर)	५१	कानुन व्यवसायी र परामर्श सेवा
१९	उद्योग संचालन	५२	निर्माण व्यवसायी तथा सप्लायर्स
२०	बेकरी तथा मिष्ठान्न व्यवसाय	५३	मल बिउ उत्पादन
२१	ठेक्का पट्टा	५४	बोर्डिंग स्कुल संचालन
२२	मोवाइल, क्यामरा तथा सि.डि पसल	५५	सरसफाइ तथा फोहोर मैला संकलन केन्द्र
२३	घडि रेडियो, टि.भी मर्मत	५६	आइ.एम.ई. तथा मनी ट्रान्सफर
२४	फोटो स्टुडियो	५७	सहकारी
२५	फर्निचर पसल तथा व्यवसाय	५८	बैंक
२६	जुत्ता पसल	५९	कागज उद्योग तथा छापाखाना
२७	चस्मा पसल	६०	पानी फिल्टर
२८	पुल हाउस	६१	उद्योग/कलकारखाना
२९	अटो वर्कसप	६२	आर्ट व्यवसाय
३०	राइस मिल संचालन	६३	शेयर कारोबार
३१	पेट्रोल पम्प	६४	अन्य
३२	मसला उद्योग		
३३	ग्याँस पसल तथा डिलर		

३६. परिवारका सदस्य रोजगारीका लागि विदेश गएका छन् भने ?

विदेश गएकाको संख्या			गएको मुलुकको नाम					
महिला	पुरुष	जम्मा	भारत	चिन	खाडी	तेस्रो मुलुक	अन्य	जम्मा

खण्ड ख: मानविय तथा सामाजिक विकास/स्वास्थ्य

३७. तपाईंको परिवारमा कति शिक्षित छन् र कस्ता स्तरका छन् ?

(संख्या उल्लेख गर्ने)

१	पुरुष निरक्षर	८	महिला माध्यमिक
२	महिला निरक्षर	९	पुरुष स्नातक
३	पुरुष साक्षर	१०	महिला स्नातक
४	महिला साक्षर	११	पुरुष डिग्री

५	पूरुष आधारभूत	१२	महिला डिग्री
६	महिला आधारभूत	१३	पूरुष पि.एच.डि.
७	पूरुष माध्यमिक	१४	महिला पि.एच.डि.

३८. बालबालिकालाई कून स्कूलमा पढाउनु हुन्छ ?

१	नीजि (बोर्डिङ्ग)
२	सरकारी
३	सामुदायीक सिकाई केन्द्र
४	बालबालिका नै नभएको

३९. तपाईको परिवारमा कुनै बालबालिका कम तौलका छन् ?

१	छ
२	छैन

४०. यदि छन् भने,

क्र.सं.	विवरण	के.जी.
१	बालक	
२	बालिका	

४१. तपाईको परिवारमा भएका ५ वर्ष मुनिका बालबालिकालाई कुन कुन खोप लगाउनुभएको छ ?

क्र.सं	विवरण	संख्या	क्र.सं.	विवरण	संख्या
१	बी.सि.जी		५	जापानिज ईन्सेफ्लाईटिस	
२	डि.पी.टी./हेप.वि.		६	निमोनिया	
३	पोलियो		७	टी.टी.	
४	दादूरा/रुबेला		८	जुकाको औषधी	

४२. तपाईको परिवारमा कुनै ब्यक्ति भिन्न क्षमता भएका छन् ?

१	छन्
२	छैनन्

४३. यदि छन् भने कुन उमेर समुहको छन् ?

० देखी ५
६ देखी १८
१९ भन्दा माथी

४४. कस्तो प्रकारको भिन्न क्षमता भएका ब्यक्ति छन् ? (संख्या उल्लेख गर्ने)

विवरण	महिला	पुरुष	जम्मा
शारीरिक अपाङ्ग			
दृष्टिविहिन र न्यून दृष्टिविहिन			
वौद्धिक अपाङ्ग			
श्रवण शक्ती कम भएका			
सुनाइ सम्बन्धी अपाङ्ग			
स्वर / बोलाइ सम्बन्धी अपाङ्ग			
अटिजम			
अन्य			

४५. यदि छ भने कस्तो कार्ड पाउनु भएको छ ? (संख्या उल्लेख गर्ने)

विवरण	महिला	पुरुष	जम्मा
रातो कार्ड			
निलो			
पहेलो			
सेतो			

४६. तपाईंको परिवारको सदस्यलाई कुनै दीर्घ रोग लागेको छ ?

१	छ
२	छैन

४७. यदि छन् भने कुन उमेर समुहको छन् ?

० देखी ५
६ देखी १८
१९ भन्दा माथी

४८. कस्तो प्रकारको दिर्घरोग लागेको छ ? (संख्या उल्लेख गर्ने)

रोगको नाम	महिला	पुरुष	जम्मा
क्षयरोग			
क्यान्सर			
एच.आई.भि. / एड्स			
चिनी रोग			
ब्लड प्रेसर			

मृगौला सम्वन्धी रोग			
मुटु सम्वन्धी रोग			
फोक्सो, कलेजो सम्वन्धी रोग			
प्यारालाइसिस			
अन्य			

४९. तपाईको परिवार बिरामी हुँदा उपचारका लागि कहाँ जानु हुन्छ ?

सरकारी अस्पताल
निजी अस्पताल

५०. तपाईले आफ्नो घरमा बाहिरवाट ल्याएर १६ वर्ष भन्दा कम उमेरका बालबालिकालाई राख्नु भएको छ ?

१	छ
२	छैन

५१. यदि छ भने,

१	बालक
२	बालिका

५२. यदि राख्नु भएको छ भने किन राख्नु भएको हो ? (छैन भने स्कीप जाने)

१	घरको काम सघाउनका लागि
२	वाटो भेटाएर ल्याएको
३	बाबुआमा संग मागेर सरसल्लाहमा नै राखेको
४	धर्म पुत्रपुत्री बनाएर राखेको
५	पढाउनका लागि राखेको

५३. तपाइलाई बाल अधिकारको वारेमा थाहा छ ? छ छैन

५४. तपाइलाई बालश्रमको वारेमा थाहा छ ? छ छैन

५५. तपाइलाई बालहिंसाको वारेमा थाहा छ ? छ छैन

५६. तपाइले आफ्ना वालबालिकाको जन्मदर्ता गर्नु भएको छ ? : छ छैन

५७. तपाईको परिवारमा विद्यालय भर्ना नभएका बालबालिका कतिजना छन् ? (संख्या उल्लेख गर्ने)

१	बालक	
२	बालिका	

५८. तपाईंको परिवारमा बालविकास केन्द्र वा पुर्व प्रा.वि. तहमा भर्ना भएका बालबालिका छन् ? (संख्या उल्लेख गर्ने)

१	बालक	
२	बालिका	

५९. तपाईंको परिवारमा विचैमा पढाई छोड्ने बालबालिका छन कि छैनन् ? यदि भएमा (संख्या उल्लेख गर्ने)

१	बालक	
२	बालिका	
३	५ देखि १६ वर्ष सम्मका केटा	
४	५ देखि १६ वर्ष सम्मका केटी	

६०. स्कूल छोड्नु परेको वा नगएको कारण के होला ?

(संख्या उल्लेख गर्ने)

१	पैसा तिर्न नसकेर
२	विरामी भएर
३	पढ्न मन नलागेर
४	घरमा हेरचाह गर्ने नभएर
५	बाबू आमालाई घरको काममा सघाउन
६	विद्यालयको टाढाको कारण

६१. तपाईंका बालबालिकालाई विद्यालय जान कति समय लाग्छ ? मिनेटमा लेख्ने

१	प्रा.वि.	
२	नि.मा.वि.	
३	मा.वि.	

६२. तपाईंका बालबालिका कुनै क्लव वा बालक्लवमा आवद्ध छन ? यदि छन भने संख्या उल्लेख गर्ने

१	बालक	
२	बालिका	

६३. तपाईंको परिवारमा बितेको २ वर्षभित्र कुनै बालबालिकाको जन्म भएको थियो ?

१	थियो
२	थिएन

६४. यदि थियो भने

१	बालक	
२	बालिका	

खण्ड ग: सेवा तथा सुविधा

६५. तपाईंको परिवारको खानेपानीको स्रोत कुन हो ?

१	निजी धारा	५	हूवा, जरुवा र ईनार
२	सार्वजनिक धारा	६	गद्दी तथा खोला वा मुहान
३	सामुदायिक धारा	७	डप बोरिङ्ग
४	छमेकीको धारा	८	ट्युबेल/चापाकल

६६. तपाईंको घरमा शौचालय छ ?

१	छ
२	छैन

६७. तपाईं परिवारले प्रयोग गर्ने शौचालय कस्तो छ?

१	साधारण	३	फ्लस भएको (सेफ्टी ट्याङ्क)
२	फ्लस भएको (सार्वजनिक ढल जोडिएको)		

६८. तपाईंको घरमा बिजुली जडान छ ?

१	छ
२	छैन

६९. तपाईंको घरमा खाना पकाउन प्रयोग हुने इन्धन कुन हो ?

१	एल.पि. ग्याँस	४	विद्युत
२	दाउरा	५	गोबरग्याँस
३	मट्टीतेल	६	अन्य

७०. तपाईंको घरमा कस्तो प्रकारको चूल्हो प्रयोग गर्नुहुन्छ ?

१	ग्याँस चूल्हो	४	स्टोभ
२	धूवारहित चूल्हो	५	भुसे चूल्हो
३	अगेनो वा माटोको चूल्हो	६	विद्युत चूल्हो (हिटर,इन्डक्सन)

७१. तपाईंको घरमा यातायातको साधन छ कि छैन ?

१	छ
२	छैन

७२. छ भने के छ ?

१	साइकल	५	ट्रयाक्टर
२	मोटरसाइकल	६	ट्रिपर

३	ट्याक्सी, जिप	७	डोजर, लोडर, रोलर
४	बस, ट्रक	८	अन्य

७३. तपाईंको घरमा संचारका साधनहरु छ कि छैन ?

१	छ
२	छैन

७४. छ भने के छ ?

१	रेडियो	३	टेलिफोन(मोबाईल फोन)
२	टेलिभिजन	४	कम्प्युटर

७५. तपाईंको परिवार कुनै गुठीमा आवद्ध हनुहुन्छ ?

१	छ
२	छैन

खण्ड घ: सुरक्षा तथा समावेशिकरण

७६. तपाईंको घर नजिक प्राकृतिक प्रकोपको सम्भावना छ कि छैन ?

१	छ
२	छैन
३	थाहा छैन

७७. छ भने कस्तो ?

१	पहिरो
२	बाढि
३	महामारी
४	अन्य

७८. तपाईंको घरबाट निस्केको फोहोर मैला कहाँ/कसरी व्यवस्थापन गर्नुहुन्छ ?

क्र.सं.	विवरण	४	कम्पोष्ट मल बनाईन्छ
१	फोहोर थुपार्ने ठाँउमा फ्याल्छु	५	नदि वा खोल्सामा फ्याल्छु
२	फोहोर को गाडी घरमानै लिन आउछ	६	अन्य
३	आफ्नै कम्पाउण्डमा व्यवस्थापन		

GPS location

घरमुली/उत्तरदाता संगै घर आउने गरि फोटो- १ प्रति



धन्यवाद

टोखा नगरपालिका
तथ्याङ्क संकलकहरुको नामावली

क्र.सं	नाम थर	वडा न.	सम्पर्क नं.
१	सम्भना ढुङ्गाना	१	
२	उषा सुनार	१	
३	सीता लम्साल	१	
४	सुनीता अधिकारी	१	
५	शोभा श्रेष्ठ	१	
६	प्रमिला तामाङ	१	
७	सम्भना श्रेष्ठ	२	९८२३५१२११८
८	बिनिता श्रेष्ठ	२	९८६३८५५६३२
९	कोपिला डंगोल	२	९८४३१४६०११
१०	अनुपा महर्जन	२	९८१३८३७९५६
११	दीक्षा लवट	२	९८६१३६५४९४
१२	सोनी लवट	२	९८४०१६३८५९
१३	सुमी नगरकोटी	२	९८६०१८०९०८
१४	प्रमिला श्रेष्ठ	२	९८१००६४८३४
१५	अस्मिता श्रेष्ठ	२	९८४०४८१३८०
१६	सानुमाया श्रेष्ठ	२	९८०८९११३९६
१७	उषा श्रेष्ठ	२	९८४१०३४३८४
१८	सम्भना श्रेष्ठ	२	९८१८७३९४०८
१९	प्रेरणा महर्जन	२	९८४९६८३१२६
२०	पुनम श्रेष्ठ	२	९८०३०२७५९०
२१	बिमला श्रेष्ठ	२	९८४३०३५०९३
२२	रानी देवी श्रेष्ठ	२	९८६३३१७८४०
२३	अञ्जु श्रेष्ठ	३	
२४	शैस्नी डंगोल	३	९८१३४२६२४९
२५	अरुण श्रेष्ठ	३	९८६१७६१६५७
२६	अनिता श्रेष्ठ	३	९८१३१७६१२९
२७	समिरा श्रेष्ठ	३	
२८	शारदा श्रेष्ठ	३	९८४३६७२६०५
२९	अनिता श्रेष्ठ	३	९८४९९६६४१७
३०	अनिता श्रेष्ठ	३	९८४९६१०६९८
३१	सरिता श्रेष्ठ	३	९८४१९५१५७७
३२	सुनिता डंगोल	३	९८४५३४१२२१

३३	स्मृति श्रेष्ठ	३	९८२३८४८५४०
३४	दिपा श्रेष्ठ	३	९८०६८९६२९४
३५	आशिष श्रेष्ठ	३	९८६८८२२६९४
३६	सरश्वती न्यौपाने	३	९८४११७३७३४
३७	पुष्पा अधिकारी	३	९८४७७३४९८७
३८	मञ्जु अधिकारी आचार्य	३	९८४९११३३८७
३९	अप्सरा पण्डित	३	९८५१०५३३८२
४०	मया खड्का	३	९८४९१९४२८९
४१	सविता भिवजी	३	९८६१६७५४४०
४२	सविता ताण्डकार	३	९८४९२४८१५७
४३	सोनी थापा	४	९८४१८७६०७१
४४	निर्मला अधिकारी	४	९८४९३३४७४८
४५	कुसुम भुजेल	४	९८४४३२६१११
४६	इन्दिरा दाहाल	४	९८६४४६१६१६
४७	रुपा बास्कोटा	४	९८६५४४३३४१
४८	सुवास घिमिरे	४	९८४९०८५३७३
४९	प्रदिप श्रेष्ठ	४	९८६०२६७८२१
५०	सोनी थापा	५	९८४१८७६०७१
५१	निर्मला अधिकारी	५	९८४९३३४७४८
५२	कुसुम भुजेल	५	९८४४३२६१११
५३	इन्दिरा दाहाल	५	९८६४४६१६१६
५४	रुपा बास्कोटा	५	९८६५४४३३४१
५५	सुवास घिमिरे	५	९८४९०८५३७३
५६	प्रदिप श्रेष्ठ	५	९८६०२६७८२१
५७	ईश्वर खत्री	६	९८१००३७६२४
५८	शिशिर गुरुड	६	९८६६८९०३१०
५९	सविता अधिकारी	६	९८४३५८६७२२
६०	सविता पोखरेल	६	९८४८४३३९५४
६१	संगिन राई	७	९८०८४३१३६०
६२	रविन्द्र प्रसाद उपाध्याय	७	९८४८१२२५१६
६३	विजय अक्षामी	७	९८१८६६८७०२
६४	संगीता राई	७	९८१३६५५८३१
६५	एलिना शाही	७	९८२४५७२८२२
६६	ईन्दिरा भण्डारी	८	९८६४४६१६१६
६७	सोनी थापा	९	९८४१८७६०७१
६८	निर्मला अधिकारी	९	९८४९३३४७४८
६९	कुसुम भुजेल	९	९८४४३२६१११

७०	इन्दिरा दाहाल	९	९८६४४६९६९६
७१	रुपा बास्कोटा	९	९८६५४४३३४९
७२	सुवास घिमिरे	९	९८४९०८५३७३
७३	प्रदिप श्रेष्ठ	९	९८६०२६७८२९
७४	सोनी थापा	१०	९८४९८७६०७१
७५	निर्मला अधिकारी	१०	९८४९३३४७४८
७६	कुसुम भुजेल	१०	९८४४३२६९९९
७७	सुवास घिमिरे	१०	९८४९०८५३७३
७८	प्रदिप श्रेष्ठ	१०	९८६०२६७८२९
७९	गीता न्यौपाने	११	९८४९८२९८७४
८०	हेमा अर्याल	११	९८४९५८६९६८
८१	ईश्वरी आचार्य	११	९८४९८६२२९९
८२	दिपक पाठक	११	९८४९६९८४५७
८३	विजय थापा	११	९८४९७२४५५६
८४	अप्सरा लामिछाने	११	९८४५९४०८३३
८५	शसिधर सिटौला	११	९८५९२३६९९६
८६	कपिल भण्डारी	११	९८४९८२४९२३
८७	अमृत भण्डारी	११	९८४९५६९६७८
८८	निरज थपलिया	११	९८६०७२९९६७